

آثارنا


في الإقليم السوري

الجمهورية العربية المتحدة


تأليف
أبو الفرج العيش
محافظة حماة الوطني بيتنا

الطبعة الأولى

تمت في المطبعات الوطنية في دمشق



والله اعلم بالصواب



آشاشنا

في الإقليم السوري

الجمهورية العربية المتحدة

كتاب أمري سياحي مصور

تأليف
أبو الفرج العشي
محافظة بتمنا الوطني بيتنا

١٥٩ صورة فوتوغرافية

١١ مخططا


جميع الحقوق محفوظة للمؤلف

الثلثون ٥ ل.س

الطبعة الأولى ١٩٦٠

المطبعة الجديدة - دمشق - داخل محطة الحجاز - هاتف ١٩٠١٩





حشوة خشبية من العهد الفاطمي محفوظة في المتحف الوطني بدمشق

المقدمة

يسرني أن أقدم هذا الكتيب الى أبناء العروبة والى العالم ، وهو يضم ملخصا سريعا عن الحضارات التي نشأت في الاقليم السوري ، ووصفا موجزا لتراثه من الآثار القديمة في مواقعها أو متاحف الاقليم . وقد رأيت أن أقدم هذا الكتاب الشامل بالعربية اولا في هذه المرحلة من مراحل تطور الامة العربية ، هذه المرحلة التي يمكن أن نسميها مرحلة الوعي والشعور بالذات والنهضة .

لقد مررنا بمرحلة سابقة هي مرحلة التيقظ والتنبيه والتلمس ، وكنا اذ ذاك حائرين مضطربين نخبط خبط عشواء ، تحيط بنا عوامل كثيرة وتيارات جارفة ، لا ندري أين نتجه ولا كيف نعمل . وضع المستعمر في أذهاننا أننا متأخرون متخلفون ، وجعلنا في آخر السلم الحضاري . كنا نقايس بين حاضرنا وحاضرهم ، فتحصل لنا القناعة اننا دونهم ، وتشكلت لدينا عقدة نفسية أقعدتنا طويلا عن العمل . الا ان خيوط النور الضعيفة التي تصلنا بالماضي أشرقت في نفوسنا ، وأنارت لنا الطريق ، وبدأنا نتلمس سبيل الهدى ، وبعد عراك مع الأجنبي وصراع مع العوائق اجتزنا الحدود

لا يكفي في هذه المرحلة التي نعيشها أن نقول : أن لنا ماضيا زاهيا ، ونثدّر به على الأمم ، بل يجب أن نعتد على الوثائق ونتعرف على الأصول ، لنحدد مكاننا بين الأمم ، ونعرف درجة حضارتنا في السلم الحضاري العالمي منذ بدء التاريخ . يكفيننا فخرا أن بلدنا جزء هام من الوطن العربي الكبير ، فيه نشأت حضارات قديمة ، أخذت من حضارات الجوار وأعطتهم ، أثرت فيهم وتأثرت منهم ، فيه عرفت أبسط طريقة للكتابة حين وضع أجدادنا الأبجدية الأولى في العالم ، وفيه تسهل عمل الانسان القديم بايجاد اختراعات بسيطة لكنها مفيدة كانت أساسا لاختراعات تالية ، وفيه تفاعلت الحضارة الشرقية والحضارة الغربية ، وفيه تطورت الأديان وتجردت الاعتقادات ، وهبط الوحي ، وأثرت الديانات السماوية ، وفيه عرف مفهوم الانسانية التي تشد الخير لجميع البشر .

هذا هو الوطن الذي نعتز به ، ولما كانت هذه المرحلة التي نعيشها الآن تتسم بالتخطيط والتصميم والاعتماد على النفس في التنفيذ ، فانه أصبح لزاما أن يكون المواطن واعيا يعرف نقطة البدء والاتجاه الذي يجب أن يسير فيه والمدى الذي يجب أن يقطعه ، والزمن الذي يلزمه . لذا يحسن بجميع المواطنين - على اختلاف اختصاصاتهم - أن يتعرفوا على ماضيهم تعرفا صحيحا خاليا من التزويق والمبالغة ، ليكون إيمانهم بالمثل العليا من وعي ويفن ، وليدركوا أهمية الواجب المترتب عليهم .

مرونا - مع الأسف - في دور يعرف فيه الأجنبي عنا أكثر مما نعرف ، وكنا لا نبالي بالكنوز الأثرية التي تملأ بلادنا ، فنفرط بها مقابل ثمن بخس يصل الى جيب ميت الضمير من لصوص الآثار . وكان الحكام في العهد العثماني يهدون أباطرة المستعمرين من عيون تراثنا دون أن يدركوا قيمة ما يهبون . . . حتى وجدت هذه الكنوز طريقها الى متاحف العالم . واذا أحببنا أن نتساءل لماذا حدث هذا ؟ فان الجواب السريع سيكون ، انعدام الثقافة التاريخية والأثرية في الأجيال الماضية .

وهنا وصلت الى القصد ، لقد حفزني أن أضع هذا الكتاب المختصر الشامل ما أحسه من حاجة الى نشر الثقافة الأثرية التاريخية بين جميع المواطنين ، متحملا في سبيل ذلك كثيرا من التكاليف ، التي تفوق امكانياتي . أرجو ان يكون هذا الجهد نافعا في تنمية الدوق الفني عند أبناء قومي ، فيقدروا أهمية آثارهم ، ويصونوها من العبث والتلف والسرقة . لقد ضمن لهم قانون الآثار حقوقهم في حيازة الأثر - لا تملكه - ، وجعل لكل من يحبه أن يسلمه الى الدولة مكافأة مالية مناسبة ، ولكل

من يخبر عن أثر مكتشف مكافأة حسنة أيضا . واذا شاء المواطن أن يحتفظ بأثر ، فما عليه أن يسجله في المديرية العامة للآثار والمتاحف ، واذا أحب أن ينقل حيازته الى شخص آخر وجب عليه اخبار هذه المؤسسة . . . كل ذلك مع العلم أن الآثار هي ملك الدولة - لا ملك الأفراد - وهو الذي يشكل تراث الأمة ويحفظ تاريخها .

ان المواطن العربي الذي يطمح الى بناء كيانه الكبير في هذه المرحلة الحساسة من مراحل تطوره ، يجدر به أن يندفع الى العمل عن وهي وعن معرفة ، وأن يثابر على هذا العمل بثبات وصبر واقدام . ولا يكون ذلك الا اذا كان مؤمنا أنه جدير بالحياة ، يعتز بماضيه ويعمل لحاضره ويصمم لمستقبله .

* * *

لقد اعتمدت في تسطير هذا الكتاب على أحسن المصادر القديمة والحديثة والعربية والأجنبية ، ولم أثبت الا المعلومات المختارة الصحيحة التي تفيد المواطن العادي المثقف مهما كان اختصاصه ، وآمل في الوقت نفسه أن يرضي المختص والهاوي .

لا بد لي أن أشكر جميع الذين آزروني في اصدار هذا الكتاب وهم : المدير العام للآثار والمتاحف الذي تكرم فسمح لي بنشر الصور والخرائط ، وزملائي موظفو المديرية العامة للآثار والمتاحف الذين تفضلوا بتقديم المعلومات والنصائح وبعض الرسوم ، واخواني موظفو مديرية السياحة في وزارة الاقتصاد ، والقائمون على المؤسسات العامة الرسمية والأهلية .

آمل أن يكون لهذا العمل المتواضع وقع طيب في نفوس المواطنين جميعا ، وأرجو أن يرشدوني الى موضع الزلل لأتلافاه في طبعة قادمة . والله ولي التوفيق .

محمد أبو الفرج العشي

محافظ المتحف الوطني بدمشق

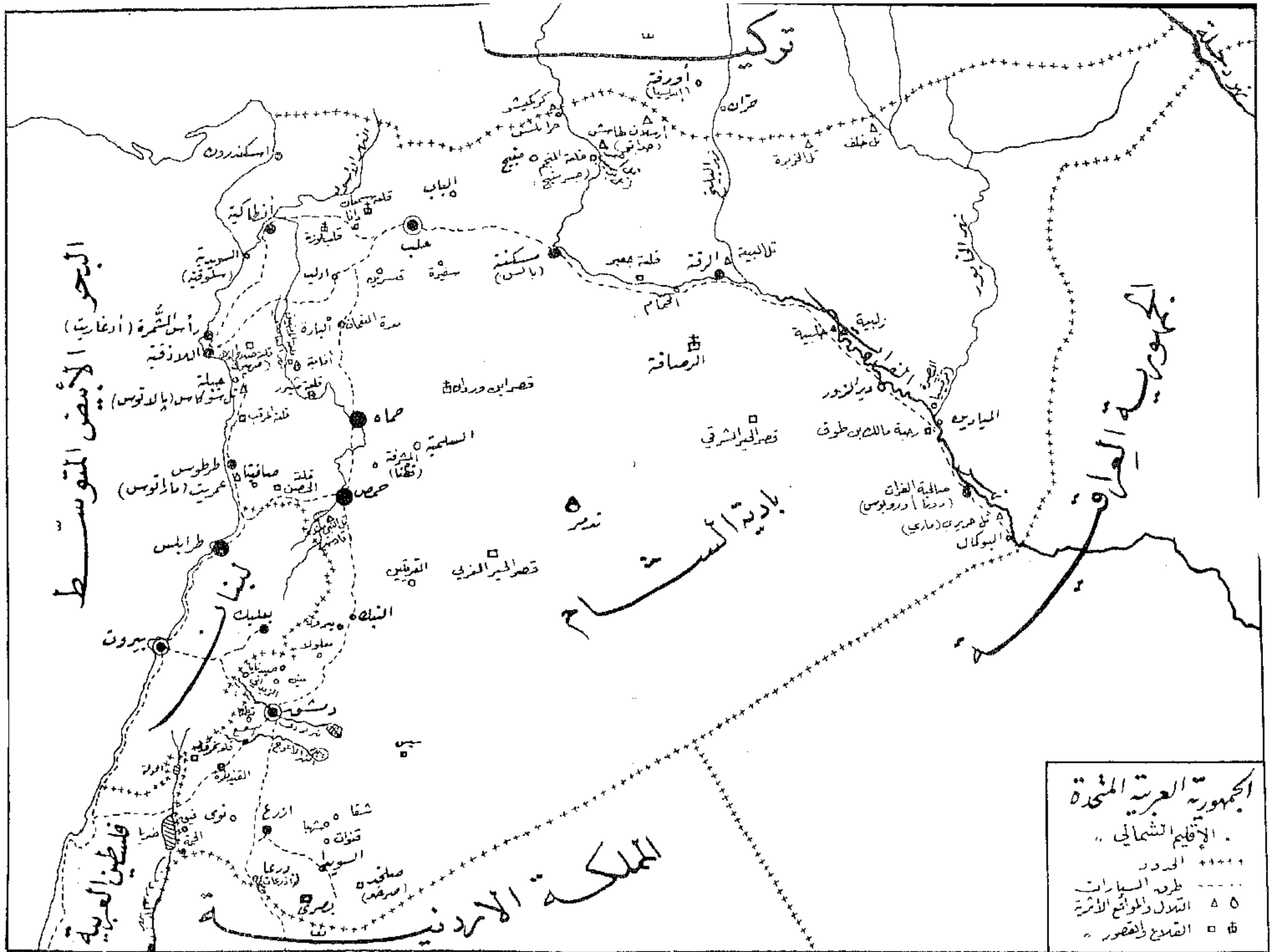
محتويات الكتاب

تمهيد	: الاقليم السوري في الوطن العربي
الفصل الأول	: الحضارات المتتالية في الاقليم السوري منذ الألف الثالث ق.م حتى العصر الحديث
الفصل الثاني	: دراسة الآثار والأوابد حسب المناطق الطبيعية
الفصل الثالث	: متاحف الاقليم السوري
الفصل الرابع	: المجموعات الأثرية والفنية الخاصة
الفصل الخامس	: جمعيات أصدقاء الآثار والمتاحف
الفصل السادس	: معلومات سياحية : المواصلات ، شركات الخطوط الجوية ، مكاتب التسفير ، الفنادق ، المصارف .

مخبر

يتألف الوطن العربي الكبير من جناحيه الشرقي والغربي وهو يشغل آسيا الغربية الجنوبية وكل شمالي افريقيا . وهو بحكم موقعه الممتاز لعب دورا هاما في تاريخ البشرية ولا يزال . وتعود هذه الأهمية الى أنه وسط بين الشرق والغرب : وسط من حيث الموقع ، وسط من حيث الاقليم ، وسط من حيث التفكير وأساليب الحياة . فيه بدأت الحضارة الانسانية الأولى ، وفيه ظهرت الديانات السماوية، وفيه ابتدع الفكر البشري أصول الحضارة التي ينعم بها البشر حتى الآن ، كاختراع الكتابة مثلا بأنواعها الثلاثة : الكتابة التصويرية (الهيروغليفية) ، والكتابة المقطعية (المسمارية) ، والكتابة الأبجدية . وقد امتاز الاقليم السوري بابداع الأبجدية ويعتبر أول بلد استعملها في العالم وأذاعها .

لقد كان الوطن العربي الكبير مهد الحضارات القديمة الأولى ، ترعرعت فيه الحضارة المصرية القديمة ، وحضارة بلاد الرافدين والحضارة السورية القديمة . . . وهذه الحضارات تعتبر أهم حضارات العالم القديم قاطبة ، ويلاحظ أنها متشابهة في أسسها ومظاهرها وروحها ، تأثرت كل واحدة من جارتها وأثرت فيهما ، الأمر الذي يدل على القرابة الوثيقة بين هذه الشعوب المتجاورة التي خلقت تلك الحضارات ، كما يدل على قوة العلاقات بينها جميعا . لقد كانت الحضارات الشرقية خيرة ، وكانت ينبوعاً ثراً نهل منه جميع الشعوب وخاصة شعوب البحر الأبيض المتوسط وآسيا الوسطى ؛ وتكونت بفضلها الحضارة الشرقية الفارسية ، والحضارة الغربية اليونانية الرومانية ، بعد أن استمدت أصولها من حضارة هذه



الجمهورية العربية السورية
 الإقليم الشمالي
 الحدود
 طرق السيارات
 الأطلال والمواقع الأثرية
 القلاع والحصون

البحر الأبيض المتوسط

الجمهورية العربية السورية

المملكة الأردنية

فلسطين العربية

البلاد . واذا كانت الانسانية تعجز بالحضارات القديمة وتعنى بآثارها ،
فانه يكفيها فخراً أن تكون أهم الآثار القديمة في المتاحف العالمية
من ديار العرب .

ولما كنا نريد أن نقصر بحثنا على دراسة الآثار القديمة في الاقليم
السوري ، فانه يحسن بنا أن نتعرف على الشعوب القديمة التي
سكنت هذا الجزء من الوطن العربي ، وصنعت هذه الحضارة وتركت
هذه الآثار .

ان التكوين الجغرافي للوطن العربي جعل الشعوب العربية في
تنقل مستمر : لقد كانت الشروط الاقليمية للجزيرة العربية قاسية ،
وكان البشر الذين يسكنون البادية يتمتعون بأجسام قوية تتحمل
معاكسات الطبيعة وشدوذها . ولما كانت موارد الجزيرة لا تكفي
البشر المتزايد ، فان الحل لهذه المشكلة الخطيرة لا يكون الا بانطلاق
البشر في وقت الأزمات الشديدة الى مواطن الخصب . لقد كان
هذا الخزان البشري العظيم بمثابة القلب الذي ينبض فيسري الدم
الصافي في جسم الوطن العربي ويتشعب في جميع أنحاءه .

لقد كان الهلال الخصيب (سوريا والعراق) المتصل بالجزيرة
العربية هو المنطلق الطبيعي الأول ، والمجال الحيوي القريب للبشر
الزائد ، لذا فان هجرات عامة كبيرة وهجرات صغيرة كانت تحدث من
آن لآخر من الجزيرة العربية الى بلاد الرافدين وسوريا (١) يعي التاريخ
من هذه الهجرات الكبيرة :

(١) هجرة الأكاديين والآشوريين في الألف الرابع ق . م .

(١) لم تقتصر الهجرات السامية العربية على التوجه نحو الشمال فقط وانما كانت
تتجه أيضا الى القارة الافريقية من الجنوب عبر البحر الأحمر الى الحبشة وأريتريا
وحوض النيل ، ومن شمالي البحر الأحمر عبر سيناء .

- ٢ (هجرة الأموريين (العموريين) والكنعانيين في الألف الثالث ق. م ،
- ٣ (هجرة الآراميين في الألف الثاني ق. م .
- ٤ (هجرة الأنباط والتدمريين في آخر الألف الأول ق. م .
- ٥ (هجرة المناذرة والفساسنة في القرنين الثاني والثالث ب. م .
- ٦ (الحركة العربية الإسلامية في القرن السابع ب. م .

هذه الموجات (١) الهائلة الخارجة من الجزيرة العربية السامية ، جعلت أغلب السكان في الهلال الخصيب وبقية أجزاء الوطن العربي يحملون دم وصفات العروبة الأصيلة منذ فجر التاريخ ، ولقد دلت الدراسات الأثرية وقراءة النصوص القديمة أن لغات هذه الشعوب من أصل واحد ، وهي لا تختلف إلا كما تختلف اللهجات المحلية المتباعدة ، كما دلت الدراسات العلمية المتعلقة بأصل الإنسان (الأنتروبولوجيا) أن هذه الشعوب متحدرة من جنس واحد . لذا فقد أصبح من المؤكد أن هذه البلاد عربية بلحمها ودمها منذ فجر التاريخ ، وما كانت الحركة العربية الإسلامية الأخيرة إلا أوضح هذه الموجات المنبثقة من الجزيرة العربية وأقواها ، غسلت البلاد من نفايات الشعوب الدخيلة الطارئة ، وأكدت عروبة المنطقة ، وخلقت حضارة رائعة قامت على مبادئ إنسانية وأسس روحية وأخلاقية فاضلة .

وإذا أحببنا أن ندرس آثار الاقليم السوري فانه يحسن بنا أن نستنطق هذه الآثار لتحدثنا عن الماضي السحيق .

(١) يوجد هجرات غير سامية الى الاقليم السوري أتت من الشمال كهجرات الحثيين والميتانيين والعموريين ، وشعوب البحر على الساحل السوري ، لكنها جميعا انحسرت أمام الفيض العربي .

الفصل الأول

الحضارات المتتالية في ارقليم السوري وتطور الفن حسب الترتيب الزمني

الحضارة العمورية الأكادية السومرية :

هذه حضارة بلاد الرافدين ، تعود الى الألفين الثالث والثاني ق. م نجد آثار هذه الحضارة في وادي الفرات الأوسط حيث ترقد مدينة ضائعة الى جوار بلدة البوكمال وهي مدينة ماري (١) ومدينة قطننا (المشرفة) الواقعة بين حمص والسلمية . ان الشعب الذي ترك لنا هذه الحضارة عموري ، خرج من الجزيرة العربية وجاور الأكاديين فاكسب حضارتهم ، والأكاديون أنفسهم عرب كانوا قد نزحوا من الجزيرة العربية وجاوروا السومريين واكتسبوا حضارتهم . أما السومريون فقد كانوا يقطنون جنوبي بلاد الرافدين منذ الألف الرابع ق. م.

لانستطيع ان نحكم على فن البناء تماما لأن كشف المدينة ادى الى معرفة أسس الأبنية فقط وهي معمورة بالطوب (اللبن) لقد دلتنا أسس القصر الملكي أنه كان مؤلفا من باحة حولها غرف متعددة ،

(١) سيأتي وصف المدينة وقصة اكتشافها في الفصل الثاني - بحث المنطقة الشرقية.

تقع قاعة العرش في الجهة الشمالية ، والمطبخ في الجهة الجنوبية ، ويضم القصر مكاتب الادارة ومدارس ومعابد . ظهر على الجدران الداخلية تزيينات ملونة (١) ووجدت أرض الغرف مرصوفة بالأجر .

ومن الطريف أنه وجد أثناء التنقيب مخطط مجسم لبيت شرقي قديم سوره مستدير ، في وسطه باحة سماوية تحيط بها الغرف من جميع الجوانب ويتميز المطبخ بنافته المستديرة في السقف . وكان هذا المخطط للبيت الشعبي لم يختلف حتى الآن في الشرق (اللوح : ١ - الصورة - ١) .

يتجلى فن النحت بالتماثيل العديدة التي وجدت في ماري وحفظت في متحف حلب والمتحف الوطني بدمشق ومتحف اللوفر بباريس . أكثر هذه التماثيل في وضع خاشع : الرأس حليق ، اللحية مرجلة (وربما كانت مستعارة) نصف الجسم الأعلى عار ، مؤتزر بلباس من الصوف الطبيعي ويسمى (كوناكس) ، الذراعان مضمومتان أمام الصدر ، القدمان عاريتان ، أما الوجه فان سواد العينين والحاجبين منزلة وهي من حجر اللاوزرد الطبيعي ، أما بياض العين فهو من الصدف أو الحجر أو العظم ، وتبدو العينان أكبر من الحقيقة وكذلك الأنف . أما الفم فهو دقيق على الأغلب وتبدو عليه ابتسامة صوفية هادئة . كتب على ظهر كل تمثال اسم الأمير أو الملك بالكتابة البابلية السمارية . ان هذه الكتابة تعطي أهمية خاصة لهذه التماثيل النادرة .

(١) نقل الفرنسيون هذه الألواح الجصية من الزينة الملونة الى متحف اللوفر في باريس وهي تدل على فن متقدم بالرسم . توجد نسخة مصغرة في متحف دمشق الحربي عن إحدى هذه اللوحات ، كما توجد لوحة جدارية أخرى في متحف حلب وصفناها في الفصل الثالث - بحث متحف حلب .

يلاحظ أن الأعضاء في التماثيل غير متناسبة ، ويبدو على أوضاعها الجمود واصطناع التعبير . ولكن عندما نعلم أن هذه التماثيل قديمة جدا ، فإننا ندرك أهميتها ومقدار تقدمها ، واليكم مثلا عن كل نوع هام من إنتاج ماري :

١ - تمثال الملك ايتورشاماغان محفوظ في المتحف الوطني بدمشق . (اللوح : ١ - الصورة - ٣) وصورة الغلاف .

٢ - تمثال الربة عشتارات محفوظ في المتحف الوطني بدمشق (اللوح : ١ - الصورة - ٢) .

٣ - تمثال الملك ايشتوب ايلوم من الديوريت محفوظ في متحف حلب .

٤ - تمثال ربة الخصب والينبوع محفوظ في متحف حلب . (اللوح : ٦٢ - الصورة - ١٣٧) .

٥ - مقدمة لبوة من البرونز كانت موضوعة في واجهة أحد الأبنية وهي محفوظة في متحف حلب (اللوح : ٦٣ - الصورة - ١٣٩) .

الكتابة الأكادية البابلية :

هي الكتابة المسمارية ، يدل كل رمز فيها على مقطع من كلمة ، ومن المعلوم أن الكلمة مركبة من مقطع أو أكثر ، عدد الرموز يزيد على ١٦٠ . حلت رموز هذه الكتابة في النصف الثاني من القرن التاسع عشر الميلادي .

وجد عدد كبير من الرقم الفخارية في ماري أدت دراستها الى معرفة الحوادث الماضية والنظم والتقاليد . واليكم رقما كبيرا قياسه (٤٠ x ٤٢ x ٦ سم) وجد مع سبعة رقم غيره في أساس

معبد شمش في ماري ، وقد ذكر فيه حوادث العصر الذي وضع فيه (اللوح : ١ - الصورة - ٤) . ووجد في مكاتب الإدارة في القصر الملكي آلاف الرقم الفخارية الصغيرة التي نستطيع أن نحصل منها على معلومات سياسية واقتصادية واجتماعية . . . (محفوظة جميعها في متحف حلب) .

كانت الكتابة الأكادية البابلية شائعة في الألفين الثالث والثاني ق.م. وتعتبر الكتابة الرسمية في بلاد الرافدين وسوريا وآسيا الصغرى وإيران . ثم أخذت تحل محلها الكتابات الأبجدية السورية : الاوغاريتية الفينيقية والآرامية منذ الألف الثاني ق.م. واستمرت في الألف الأول ق.م.

لقد لعبت الحضارة العمورية الأكادية السومرية دورا هاما في العصور القديمة ، وكان لها فضل كبير على نشأة الحضارات التالية من حيث الثقافة والمعتقدات الدينية والكتابة .

الحضارة الحثية في المنطقة الشمالية من الاقليم السوري :

هذه حضارة آسيا الصغرى تكونت في الألف الثالث والثاني ق.م. ثم امتدت الى شمالي ووسط سوريا . والحثيون من أصل آري (١) وليس من أصل عربي سامي .

وجدت آثارهم على الأكثر في كركميش (جرابلس) وغوزانا (تل خلف (٢)) وحمات (حماة) وقادش (تل النبي مند) وقد

(١) الشعوب الآرية تسمى هندية أوروبية وهم الهنود والایرانيون في آسيا وأهالي أوروبا .

(٢) تلفظ أحيانا تل حلف (أي بالحاء) نقلا عن المصادر الاجنبية التي كتبت الحاء بالحرف (H) وتابعهم بها الكتاب العرب بدون تحقيق .

سيطروا على الامارات الآرامية ، والتحموا مع المصريين في عدة معارك
أهمها معركة قادش .

تأثر الحثيون بالفن السوري والمعتقدات السورية ولو اختلفت
أسماء الأرباب . يميل الحثيون في فن البناء الى المتانة والتحصين .
كانوا يتخيرون مواضع مدنهم على المرتفعات ويبنون حولها سورا
منيعة . وكانوا يضعون الى جانب مدخل القصر الأسود الضخمة من
الحجر الصلد ذات التعابير المرعبة .

يبدو في التماثيل الحيوانية كثير من الحركة والحياة ، أما
التماثيل الانسانية فهي تميل الى الطول المتزايد ونحافة الجسم
واتخاذ أوضاع جامدة ، لكنها ذات تقاطيع دقيقة . واليكم بعض
التماثيل :

نحت بارز للاله تيشوب اله الخصب والعاصفة والحرب محفوظ
في متحف حلب (اللوح : ٢ - الصورة - ٦) .

تمثال من البرونز يمثل الاله تيشوب محفوظ في المتحف الوطني
بدمشق .

تمثال من البرونز لمحارب حثي محفوظ في المتحف الوطني
بدمشق (اللوح : ٢ - الصورة - ٥) .

الكتابة الحثية :

لم تنته أعمال حل الرموز الحثية نهائيا وهي كتابة أقرب الى
الهيروغليفية التصويرية أي أن كل رمز يشير الى كلمة بكاملها ، والرمز
مأخوذ من صورة أي أن الكتابة كانت تقوم على مبدأ يشبه مبدأ الكتابة

المصرية القديمة . ثم تطورت هذه الكتابة فصارت قريبة من الابجدية .
لم تستعمل الكتابة الحثية في سوريا ، وانما كانت الكتابة السائدة
في الألف الثاني ق . م هي البابلية حتى عند الحثيين ، ثم سادت الآرامية .

الحضارة الأشورية في المنطقة الشمالية :

عرفت هذه الحضارة في شمالي بلاد الرافدين ، والآشوريون من
أصل سامي - كما ذكرنا سابقا - امتد نفوذهم الى شمالي سوريا
في أواخر الألف الثاني وأوائل الألف الاول ق . م . وظهرت آثارهم في
تل برسيب (تل احمر) وحداتو (أرسلان طاش) .

يميل الفن الأشوري الى القسوة والخشونة والتعبير المرعب
ويمكن أن نأخذ فكرة عنه بتأمل القطع الأثرية التالية وهي محفوظة
في متحف حلب :

نصبان كبيران متقابلان ومتشابهان للملك أسار حادون الذي
أقامهما تخليدا لانتصاره على فرعون مصر (طهاركا) في القرن السابع
ق . م . يبدو الملك شاخصا ببصره الى رهط من الآلهة يتقدمون اليه
وقوفا على حيواناتهم الخاصة ، ممسكا بالقيود التي تكبل أسراه
(اللوح : ٦٦ - الصورة - ١٤٥) .

- تمثال كاهن أشوري يحمل صندوق التقدمة .
- لوحات نحت بارز تمثل دافعي الجزية والمحاربين .
- لوحة نحت بارزة تمثل حصار مدينة .
- باب حجري يحرسه أسدان كبيران لكل منهما خمس ارجل .

الكتابة الأشورية :

كتابة مسمارية على أساس مقطعي كالكتابة البابلية ولكنها تختلف
عنها من حيث التفاصيل .

الحضارة الكنعانية الفينيقية في الساحل السوري :

سيطر الكنعانيون منذ الألف الثالث ق.م. على سوريا الساحلية والوسطى والجنوبية ، ثم تقلصوا في الجنوب في الألف الثاني ق.م. وعُرفوا على الساحل باسم الفينيقيين (١) . وقد اطلق عليهم هذا الاسم اليونان .

توضعت دويلات المدن الفينيقية على الساحل السوري من الشمال الى الجنوب منذ الألف الثاني ق.م. أشهرها في الشمال أوغاريت (رأس الشمرة) وفي الوسط بيبلوس (جبيل) وبيريت (بيروت) ، وفي الجنوب سيدون (صيدا) وتير (صور) .

تدل تقسيمات القصر الملكي في أوغاريت على تقدم الفن المعماري : يختار للقصر رابية ويدخل اليه من باب مقنطر ودرج يوصل الى الأعلى . البناء بسيط لكنه مريح يصل الماء اليه وتصرف المياه القدرة منه .

تدل القطع الأثرية الموجودة على تقدم الصناعة وفن الزخرفة وفن النحت . تأمل الزخارف الموجودة على قطعة من عرش الملك العاجي (اللوح : ٣ - الصورة - ٩) ، والرأس العاجي المحلي بالذهب (اللوح : ٥ - الصورة - ١١١) ، والتمثال البرونزي (اللوح : ٣ - الصورة - ٨) (وجميع هذه القطع محفوظة في المتحف الوطني بدمشق) ، وتأمل الفأس البرونزية المحلاة بالذهب وهي على هيئة رأس خنزير عليها أسدان فغرا فاهما وأخذا يبصقان الحديد (وهي محفوظة في متحف حلب) .

(١) وجد في رأس الشمرة (أوغاريت) قبور كنعانية تحت الطبقة الفينيقية ووجد رقيم أوغاريتي يقول : « اجدادنا الكنعانيون ... » مما يدل على ان الكنعانيين هم الفينيقيون .

لو أردنا أن نعرف درجة تقدم فن النحت عند الفينيقيين بمقايضة إحدى قطع النحت كالرأس العاجي مثلا (وهو يعود الى القرن الرابع عشر ق.م.) بقطع النحت اليونانية من القرن الثامن والسابع ق.م. لوجدنا أن الفن الفينيقي والفن الشرقي عامة قد سبق الفن اليوناني بسبعة قرون على أقل تقدير . ولقد اتخذنا الفن اليوناني مثلا للمقارنة لان هذا الفن وصل الى ارفع درجات الكمال في القرون السادس والخامس والرابع ق.م.

الكتابة الأوغاريتية :

يوجد في المتحف الوطني بدمشق رقيم صغير من الفخار يحمل ثلاثين (١) حرفا هي مجموعة الحروف الأوغاريتية الأبجدية . لقد حلت رموز هذه الكتابة وقرئت جميع الرقيم الفخارية التي وجدت في رأس الشمرة (أوغاريت) . ان اختراع هذه الابجدية التي تعود الى القرن الرابع عشر ق.م. يعدُّ أهم ما ابتكره الفكر الشرقي كما يعتبر نقطة تحوُّل في تاريخ الانسانية اذ أنه سهَّل الكتابة وتعلمها ، ونقل المعرفة الى العالم . ولقد اقتبس هذه الابجدية جميع الشعوب السورية وشعوب البحر الابيض المتوسط وان ترتيب حروفها شبيه بترتيب الحروف العربية الحالية : (أبجد ، هوز ، حطي ، كلمن . . .) الا أنها تكتب من اليسار الى اليمين ، وقد أخذها اليونان واحتفظوا أيضا بالطريقة نفسها . راجع الخبر الجديد عن أبجدية أوغاريت في بحب متحف دمشق) .

أهم مكتشفات رأس الشمرة الرقيم الفخارية وهي تحمل نصوصا (٢) متنوعة : رسائل بين الملوك ، صكوك بيع وشراء ، قصص أدبية ،

(١) نشرت صورة الحروف على جلد الكتاب وهي منقولة عن الرقيم موضوع البحث.

(٢) كتبت هذه النصوص باللغة البابلية الشائعة وبعضها بالأوغاريتية .

معاجم فيها اللغة الاوغاريتية مترجمة الى البابلية والحثية . . .
قوائم بالسلع مع أوزانها . . . يمكن ان نختار من بين هذه المواضيع
رقيما يحمل نصا حقوقيا يبين علاقة افراد الأسرة بعضهم ببعض ،
ويبين حقوق الارث والاسترقاق والعتق . ورقما آخر موضوعه
اجتماعي يتعلق بالتبني ويبين طبقات المجتمع ، ورقما موضوعه
عسكري يبين علاقة دولة أوغاريت بالدول المجاورة ومصر (صورة
أحد هذه الرقم في اللوح : ٣ - الصورة - ٧) .

يلاحظ في حضارة أوغاريت الصلة الوثيقة بين الساحل السوري
ومصر ، ولقد وجدت آثار مصرية كثيرة في هذه المدينة كانت مهداة
الى ملوك أوغاريت من الفراعنة ، أهمها سيف من البرونز كتب عليه
بالهروغليفية ما يشير الى الهدية وهو محفوظ في المتحف الوطني
بدمشق .

الحضارة الآرامية في سوريا الداخلية :

لقد كوّن الآراميون (وأصلهم عرب ساميون من الجزيرة العربية)
دويلات المدن في أكثر المناطق السورية الداخلية والشمالية منذ
الألف الثاني ق.م . وكانت دمشق وحماة أهم المدن الآرامية وأقواها .
أخضعت مملكة دمشق العبرانيين في جنوبي سوريا الى سلطانها ،
ووسعت حدودها الى البقاع غربا وفلسطين والاردن جنوبا .
أهم الأبنية الآرامية في دمشق (١) معبد حدد من القرن التاسع
ق.م . وهو كائن تحت معبد جوبتير الدمشقي الذي بني في عهد
الرومان ثم قلب الى كنيسة يوحنا المعمدان في العهد البيزنطي ، ثم
كان الجامع الأموي في المكان نفسه .

(١) نجد أن المدينة الآرامية في دمشق تقع في تل السماكة وهو يرتفع ٥ - ٦ م
عن مستوى المدينة الطبيعي . يقع هذا التل بين شارع الخراب شمالا ومثدنة الشحم
نحو حارة الميحي .

ليس لدينا بناء آرامي واضح المعالم ومكشوف لأن الابنية الآرامية ما تزال راقدة تحت الطبقات اليونانية الرومانية لم تكتشف ، لذا فان معلوماتنا عن فن البناء عندهم غير وافية . لدينا في المتحف الوطني بدمشق لوحة حجرية من البازالت عليها نحت بارز يمثل أبا الهول المتأثر من الحضارة المصرية وقد وجدت اللوحة في جدار الجامع الأموي في أحد المداميك السفلية (اللوح : ٤ - الصورة - ١٠) .

نستطيع ان ندرك أهمية الفن الآرامي من قطع عاجية وجدت في أرسلان طاش وهي (حداتو الأشورية) وقد حفظت في متحف حلب (اللوح : ٤ - الصورة - ١٢) و (اللوح : ٦٥ - الصورتان - ١٤٣ و ١٤٤) ، وهي أجزاء عرش ملك دمشق الآرامي حزا قيل نقلها الى هناك أحد الملوك الأشوريين انتقاما . تبين هذه القطع بجلاء تقدم الفن الآرامي ومدى تأثيره بالفنون المعاصرة الفينيقية والمصرية .

الكتابة الآرامية :

وهي أبجدية أيضا ، وترتيب حروفها تكتب من اليمين الى اليسار ترتيب الحروف يشبه ترتيب الحروف العربية : (أبجد ، هوز ، حطي ، كلمن . . .) أهم أثر يحمل الكتابة الآرامية نصب من الحجر البازالت عثر عليه في قرية سفيرة (منطقة حلب) وهو موجود في المتحف الوطني بدمشق ، رقيم عليه نصوص معاهدات عقدت بين ملوك الدويلات الآرامية من أجل مراعاة الحدود وقواعد التبادل التجاري (اللوح : ٤ - الصورة - ١١) .

الحضارة اليونانية الرومانية :

انتقلت الحضارة الشرقية القديمة الى حوض البحر الابيض المتوسط ، وتفاعلت مع البيئة اليونانية والحضارة الايجية القديمة

فأنتجت الحضارة الاغريقية التي صار لها طابع خاص بها واسلوب مميز .

أدى الصراع بين الشرق (الممثل بالاييرانيين) والغرب (الممثل باليونانيين) الى أن يطغى اليونان على سوريا منذ القرن الرابع ق.م . بعد انتصارهم على الفرس . أخذ الشرق يتأثر بالحضارة اليونانية منذ ذلك الوقت في عهد السلوقيين (خلفاء الاسكندر) الذين حكموا سوريا بعد موته .

تخطيط المدن :

أدخل اليونان فنهم المعماري الى سوريا ، وأنشؤوا عدة مدن تتبع مخططا معيناً يشبه رقعة الشطرنج ، وفيه الساحة العامة (الاغورا) والمسرح المدرج وميدان السباق والشارع الرئيسي الذي يقطع المدينة من الشرق الى الغرب ويسمى *Viarecta* ، ويتصالب مع الشارع الرئيسي الآخر الذي يقطعها من الشمال الى الجنوب ويسمى *Cardo Documanes* . وكانوا يتخيرون ربوة (١) عالية في وسط المدينة أو على طرفها أحيانا ، يبنون عليها المؤسسات الرسمية والقصر والمعبد ، وقد ينشئون هذه الربوة بصورة اصطناعية وتسمى مع مجموعة الابنية (الاكروبول) .

لقد كان الشارع الرئيسي عريضا (٢٣ م في تدمر و ٢٥,٥ م في

(١) تسمى هذه الربوة (الاكروبول) ويلاحظ ان قلعة حلب المرتفعة كانت هي الاكروبول في العهد الهلنسي . الا اننا يجب ان ننتبه الى ان اختيار المرتفع في المدينة ليكون مركز القيادة واقامة الحاكم لم يكن بدعا من اليونان لان هذه القاعدة في انشاء المدن وهندستها كانت معروفة عندنا في الشرق كراس الشمرة (اوغاريت) مثلا وحلب القديمة نفسها .

دمشق) ، على جانبيه رواقان ذوا أعمدة كورنتية (١) عرض كل منهما ستة أمتار . وفي نقطة التقاطع بين الشارعين الرئيسيين كانوا ينشئون قوسا محمولا على عمدة سامقة ذا أربع فتحات يسمى (تترابيل) (٢) ويُجعل له أطراف مزينة بالأشخاص وهي ذات موضوع ديني أو حربي . وكان ينشأ في مناسبات الانتصار على عدو قوس النصر ويكون على الأغلب مؤلفا من قوس كبير في الوسط وعلى جانبيه قوسان صغيران . وربما بنوا هذا القوس في الشارع الرئيسي في نقطة انحراف الشارع ليزيلوا عيب الانحراف كما هو في دمشق وتدمر (اللوح : ١١ - الصورة - ٢٨) و (اللوح : ٥ - الصورة - ١٤) .

فن العمارة :

كانت واجهة البناء الرسمي فخمة جدا يرقى اليها بدرج عريض على الاغلب ، وكانت الواجهة تؤلف من جبهة مثلثة الشكل يشغل الفراغ فيها بتمثيل أشخاص وحيوانات ذات أوضاع حية ، وتبلغ الدقة فيها حد الكمال . وتُجمل أطراف الجبهة والاسكفة بصفوف من اللآلئ والزينة النباتية والخطوط الهندسية . وتحمل الجبهة دائما على أعمدة سامقة تيجانها على الاغلب كورنتية (اللوح : ٥ - الصورة - ١٣) .

هذه لمحة موجزة عن وصف فن العمارة اليوناني ، وقد انتحل الرومان هذا الفن ، وحافظوا على مبادئه مع بعض التعديلات الطفيفة التي لا يدركها الا المختص .

(١) تاج العمود الكورنتي يكون مزينا بأوراق نبات شوكة اليهود (الاكانت) .

(٢) له مثال في اللاذقية وتدمر .

الفن الهلنستي :

لقد امتزج الفن اليوناني بالروح الشرقية وتأثر بالبيئة الشرقية في بلادنا ، لذا أطلق العلماء على الفن اليوناني الشرقي (الفن الهلنستي) لتمييزه عن الفن اليوناني الغربي المسمى (الفن الهيليني) .

فن النحت :

لقد كان الفن اليوناني الروماني يتجه في فن النحت الى تقليد الطبيعة ومراعاة الدقة المتناهية ، ويجعلون الخطوط العامة للتمثال وتعابير الوجه توحى للناظر وكأن التمثال حي يكاد أن يتكلم ، الا أنهم كانوا ينشدون المثل الاعلى بالجمال ، فكان انتاجهم مثاليا وبديعا يبلغ حد الكمال . يطلق على هذا الفن تعبير (الكلاسيكي) . (انظر الى تمثال ألبينيسه على الغلاف) .

المدن السورية من العهد الهلنستي :

بنى الاسكندر حين دخوله سوريا مدينة الاسكندرونة ، وأخذ قواده الذين اقتسموا الحكم في سوريا بعده يبنون المدن او يجددون مدنا قديمة على الاغلب : فبنى سلوقس نيكاتور مدينة (سلوقية) وهي السويدية عند مصب العاصي ، وبنى مدينة (أنتيوش) وهي أنطاكية لتخليد اسم أبيه انطياخوس ، وبنى (أباميا) وهي أفامية باسم زوجه الفارسية ، وجدد (لاوديسيا) وهي اللاذقية وأطلق عليها اسم أمه لاوديس . . . كما جددت أيضا في هذا العهد (بيروا) وهي حلب القديمة (اختير لها هذا الاسم المعروف في مكدونيا) : وبنيت (دورا أوروبوس) على الفرات وهي قرب قرية الصالحية الآن ، وبنيت (دمشق) الهلنستية الى شرقي المدينة الآرامية . . .

هذه بعض المدن الناشئة ثم أتى الرومان سنة ٦٤ ق.م. فتغلبوا على السلوقيين ، وأخذوا يبنون مدنا جديدة او يصلحون المدن القديمة ويوسعونها ونشأت مدن محلية بجهود ابنائها لكنها اقتبست الفن اليوناني الروماني كتدمر ، وحلبية وزليبية (على الفرات) ، وبصرى . .

الكتابة اليونانية واللاتينية :

أخذت اليونانية تنتشر الى جانب الآرامية المحلية وقد وجدت نصوص يونانية كثيرة الى جانب النصوص المحلية أو مستقلة عنها . وعندما دخل الرومان حاولوا ان تحل اللغة اللاتينية مكان اللغة اليونانية الا أن اللغة اليونانية ظلت أقوى انتشارا حتى اننا نجد أكثر النصوص الأثرية العائدة الى العهد الروماني مكتوبة باللغة اليونانية ، وظل للغة اليونانية أهميتها في العهد البرنطي لأنها هي لغتهم الرسمية .

الحضارة البرنطية :

لقد ورثت الحضارة البرنطية جميع عناصر الحضارة اليونانية الرومانية الا أنها تميزت عنها بالأمور الآتية :

١ - المعتقدات الدينية المسيحية تختلف تمام الاختلاف عن المعتقدات الوثنية لذا كان تمثيل هذه المعتقدات يختلف شكلا ومعنى . وقد اختلف مخطط الكنيسة عن مخطط المعبد .

٢ - صار البرنطيون يميلون الى تحوير الزخارف واخضاعها الى قواعد هندسية محدودة ، وأخذوا يتعدون عن الطبيعة .

٣ - صارت التماثيل جامدة واخفت التماثيل العادية تماما الا عند تمثيل الملائكة بأطفال مجنحة .

- ٤ - البنظيون استعملوا في البناء حجارة أصغر حجما ومالوا الى جعل الأبنية أقل فخامة الا أنها أكثر رشاقة وأغنى زينة .
- ٥ - لم يعد يخضع مخطط المدن الى قاعدة رقعة الشطرنج . وغابت العناصر الأساسية في المدينة كالسرح والميدان . . .
- يمكن ملاحظة هذه الميزات من دراسة مدينة الرصافة وقلعة سمعان وكنيسة قلب لوزه . . .

الحضارة العربية الاسلامية

لقد أسهم في انشاء هذه الحضارة العرب سواء أكانوا من المقيمين في سوريا قبل الفتح الاسلامي أم من الفاتحين وسواء أكانوا من المسلمين أم من المسيحيين ، كما أسهم فيها أيضا المسلمون عامة العرب والفرس والأتراك وغيرهم . . . لذا يجب أن تلازم الصفتان العربية والاسلامية لهذه الحضارة .

لقد كان لهؤلاء جميعا مدنيات مميزة قبل الاسلام وكان لهم معتقدات خاصة وعادات وتقاليد وفنون وعلوم . . . أخذت هذه المدنيات تتقارب تحت ظل الدين الجديد والحكم الواحد .

تقوم الحضارة العربية الاسلامية على مبادئ انسانية ومثلى عليا راقية ، لذا كان الفتح العربي يتميز عن جميع الفتوح التي قام بها البشر قبل العرب . فلم يكن هدفه السلب والنهب والتخريب ، وانما كانت أهدافه واضحة فهي ازالة الظلم والطغيان ونشر الدين واقامة العدالة بين البشر . لقد رأينا الرسول (ص) ثم الخلفاء الراشدين يوصون قوادهم وجنودهم قبل الفتح أن يكونوا بعيدين عن الأذى والتشفي والانتقام .

لهذا استمرت البلاد التي فتحها العرب في سلوك سبيلها التقدمي من الناحية الفنية ، وأبدى العرب مرونة وسماحة وفهماً وتقديراً للحضارات السابقة ، قبلوها كما هي مع شيء من الاختيار ، ثم عدلوا بما يتناسب مع ظروفهم واتجاهاتهم ، ثم أبدعوا حضارة خاصة بهم صار لها طابع خاص بهم وميزات انبثقت من حاجتهم وذوقهم .

سندرس فيما يلي آثار الاقليم السوري حسب العهود السياسية التي تتفق مع أدوار الحضارة العربية :

العهد الأموي :

أصبحت سوريا في العصر الأموي الاقليم الذي يضم جهاز الحكم المركزي ، لذا يعتبر هذا العصر بالنسبة الى سوريا أكثر أهمية من سواه .

لقد اقتبس الفن العربي الاسلامي كثيراً من العناصر اليونانية الرومانية البيزنطية ومن العناصر الفارسية ، لكنه ألف بينها تأليفا لطيفا ، وأضاف إليها ما يوافق ذوقه وطبيعته ، وخلق من كل ذلك فناً عربياً خالصاً له شخصيته المستقلة .

منذ قام ذلك العهد في سوريا أخذ الخلفاء والأمراء يهتمون بالعمران . يحدثنا التاريخ أن معاوية ابتنى لنفسه قصراً قريباً من المسجد في الجهة الجنوبية منه وأسماه الخضراء ، وقد زالت معالمه منذ أمد بعيد . وبنى الأمراء قصوراً في المدينة وفي خارج المدينة في النيرين (بين نهري يزيد وتورا) في سفح جبل قاسيون ، وفي داريا والمزه . . . زالت معالم هذه القصور (١) بسبب نقمة العباسيين من بني أمية . أما المنشآت العامة فقد بقيت كقناة يزيد التي شقت في سفح جبل قاسيون والجوامع الأموية في دمشق وحمّاه وحلب .

ميزات الفن العربي في العهد الأموي :

١ - عاد الفن العربي فاقتبس من الفن اليوناني الروماني ومن

(١) لا تزال ذكرى قصر حجاج بن عبد الملك معروفة خارج باب الجابية وكذلك قبر عاتكة بنت يزيد بن معاوية وبقيت آثار القصور الأموية التي بناها هشام بن عبد الملك في البادية والرصافة والاردن ، سيأتي ذكرها في مكانها .

الفن البيزنطي ، أخذ مظاهر الفخامة والأبهة من الفن الأول (اليوناني الروماني) ، وأدخل الرشاقة والعناية بالزخرفة المحورة من الفن الثاني (البيزنطي) . وتبين هذا الاقتباس في بناء الجامع الأموي بدمشق : الأعمدة والواجهات من الفن اليوناني الروماني ، والفسيفساء ومواضيعها من الفن البيزنطي (اللوح : ٦ - الصورتان - ١٦ و ١٧) .

٢ - لبى الفن العربي حاجات الدين الجديد والعادات العربية وجو البلاد . لذا حدثت زيادات وتحوير في العمارة تناسب هذه الحاجات الجديدة : المئذنة ، القبة ، المنبر ، المحراب ، الباحة السماوية المتوضاً وبرك الماء . . . القبة معروفة قبل الاسلام لكنها عدلت ولازمت بناء الجوامع .

٣ - أخذ العرب بعض المبادئ المعروفة في الفنون السابقة : مثلاً **التناظر** في الأشكال لكنه أدخل مبدأ الى جانبه هو مبدأ **التنوع** : يمكن أن نتخذ قصر الحير الغربي المعاد انشاؤه في المتحف الوطني بدمشق مثلاً : فانك ترى به تناظراً لكن ترى التنوع في الزخرفة : الأقواس الجصية (١) الموجودة فوق الأبواب مزينة بزخارف مخرمة لكن هذه الزخارف متنوعة الى درجة فائقة فانك تكاد لا تجد نافذتين أو قوسين مزينين بموضوع واحد واذا وضع الفنان في الوسط زخرفة تستند الى مبدأ هندسي ، تجده في الأطراف يضع زينة

(١) هذه النوافذ المخرمة المصنوعة من الجص تسمى (شمسيات Claustra) وقد يوضع في الثقوب زجاج ملون (أحمر ، أخضر ، أزرق ، أصفر . .) . لم نجد زجاجاً ملوناً في نوافذ قصر الحير الغربي لكنا وجدناها في نوافذ قصر هشام بن عبد الملك في الرصافة . أما طريقة وضع الزجاج فانه يكون ذلك بجعل النافذة المخرمة طبقتين ، يوضع الزجاج بينهما ثم تلصق الطبقتان . يلاحظ في العهد الأموي أن الثقوب كانت واسعة شيئاً ما ، ثم أخذت الثقوب التزيينية تميل الى النعومة في العهود التالية (اللوح : ٦ - الصورة - ١٥) .

نباتية رشيقة تخفف من قسوة الخطوط الحادة، وإذا وضع في الوسط زينة نباتية مائة طوقها بزخارف هندسية وقور . وهذا هو حسن التأليف والتنسيق .

٤ - استخدم الفن الأموي التصوير والترسيم في الابنية انتحالا من الفنون القديمة لكنه جعل مواضيعها مناسبة للمكان : ففي الجامع الأموي في دمشق جعل المواضيع زخارف نباتية ومناظر أبنية مع حدائقها في قطع الفسيفساء الخالدة ، بينما نجد في قصر الحير الغربي المعاد انشاؤه في المتحف الوطني بدمشق ، وفي قصر هشام في خربة المفجر (أريحا في غور الاردن) نجد ألواحاً من الجص تحمل تماثيل بارزة لأشخاص (١) وحيوانات كما نجد رسوما ملونة تمثل مشاهد طرب ومشاهد صيد . . . ويلاحظ هنا أن تصوير الآدميين ونحت تماثيل لهم يميل الى المدرسة الواقعية مع شيء من القصور في التنفيذ (أي أن الفنان يخطيء في النسب والأبعاد أحياناً لكن لديه تصميم في تقليد الواقع) . ويجب بهذه المناسبة ألا تفوتنا قضية هامة وهي : كيف ضمّن العرب منشآتهم في العصر الأموي بالرسوم الآدمية وتمثيل الأشخاص مع أن المعروف أن الدين الإسلامي يمنع مثل هذه الامور . في الواقع كان الدين الإسلامي يحرم التماثيل التي لو وضعت في الشمس لتركت ظلاً آدمياً ، وذلك لتنفير المسلمين من الوثنية التي كانت طاغية على أذهان العرب قبل الإسلام . وهذا النوع من التماثيل لا وجود له مطلقاً في الفن العربي الإسلامي . أما الذي وجد فهو نحت بارز على ألواح ، وهو في رأينا ممنوع في الدين ، لكنه ليس بدرجة منع التماثيل ذات الظل .

أما الرسوم التي وجدت في قصر الحير ، فقد كانت على الارض

(١) انظر الى (اللوح : ٥٦ - الصورتان - ١٢٤ و ١٢٥) .

(هذه الألواح المعروضة في الطابق الأعلى من قصر الحير انتزعت من أرض القصر) . وهنا نحب أن نورد قصة طريفة جرت لعائشة أم المؤمنين (رضي الله عنها) : لقد أتتها طنفسة وكانت تحمل رسوماً آدمية فعلقها عائشة على الجدار ، وعندما دخل الرسول (ص) الغرفة أبدى استياءه من هذا الاجراء . رفعت عائشة الطنفسة عن الجدار وبسطتها على الأرض ، فلم يبد رسول الله انكاراً . يفهم من ذلك أن الصورة اذا لم تكن مكرمة فهي ليست محرمة في الاسلام .

٥ - الكتابة الشائعة في العهد الأموي على الابنية منفاة بالخط الكوفي البسيط ، وتوضع الكتابة لغاية التعريف بالانشاء فقط ، بينما ستلعب الكتابة دوراً زخرفياً في العهود التالية .

العهد العباسي :

ونعني بهذا العهد الدور الاول من ادوار الدولة العباسية فقط . لقد انتقلت العاصمة الى العراق ، وشغل الخلفاء في تعميره ولم تهمل بلاد الشام فقط ، وانما بدأ هذا الدور بحركة تخريبية استهدفت جميع الابنية الأموية ما عدا المنشآت العامة الكبرى كالجامع والأقنية . ثم هدأت هذه الحركة وعاشت الشام بعد أن استعادت أنفاسها فأخذت تتكل على نفسها . أبدى بعض الخلفاء اهتمامهم بها ، لكنها لم تنل منهم عناية الا في المناطق الواقعة قرب العراق كالرقة ، لقد أنشئت فيها الرافقة ، وبدأ يتضح تطور الفن العربي في هذا الدور واليكم بعض الملاحظات :

١ - أخذ يتعد الفن العربي عن الفن اليوناني الروماني ويقترب من الفن الفارسي . انظر الى باب بغداد في الرافقة تجد فيه تأثيراً فارسياً واضحاً (اللوح : ٧ - الصورة - ١٨) .

٢ - بالرغم من التأثير بالفن الفارسي فاننا نجد نزعة ترمي الى

التحرر والابداع : ان زخرفة أطر الأبواب الجصية (١) واستعمال الألواح الزجاجية (٢) في فرش أرض القاعات ، والبدء في استعمال الكتابة المنمقة كعنصر زخرفي . . . يجعلنا ندرك جرأة الفنانين ومدى تقدمهم .

٣ - أخذ الفن يميل الى النعومة والرشاقة : تجد هذا واضحا في زخرفة الأواني الفخارية والخزفية والزجاجية .

٤ - صار الفنان يميل الى ملء الفراغ بعناصر زخرفية لطيفة متناظرة متنوعة .

ونجد أن هذه النزعة ستتقهر في العهد السلجوقي الأيوبي الذي سنتكلم عنه .

العهد الفاطمي :

هذا العهد متمم للعهد العباسي ويلاحظ فيه الأمور الآتية :

١ - ساد في هذا العصر تحوير صور النبات والحيوان واخراجها من نطاقها الحي الى المستوى التجريدي كما أنهم استعملوا الخطوط الهندسية المتشابكة المعقدة لغرض الزخرفة . وقد أبدع الفاطميون حقا في فن الزخرفة على الخشب والمعدن والحجر ، وأدركوا درجة الكمال في التأليف بين العناصر الزخرفية . ودامت هذه المدرسة في الفن الاسلامي ، وبدت آثارها في العصور التالية .

٢ - يلاحظ تضمين الرسوم الآدمية في الزخرفة على الأواني ولكن بشكل تجريدي محوّر . ستختفي هذه النزعة في العهد الأيوبي لتمسك الناس بالسنة حينئذ .

(١) انظر الى قطعة من اطار باب عشر عليها في الرقة (اللوح : ٧ - الصورة - ١٩) .

(٢) سنبحت هذا الامر عند التكلم عن الرقة في موضعه .

٣ - أخذ الفنانون في هذا العهد يتفننون بالكتابة الكوفية وأبدعوا الكوفي المشجر أو المورق أو المزهر وصار يستعمل لغرض زخرفي .

العهد السلجوقي الأتابكي الأيوبي :

قبل أن يضع السلجوقيون أيديهم على سوريا ، لاقت هذه البلاد كثيرا من الفوضى والاضطراب والتفكك بسبب التنازع بين الشيعة التي تحميها السلطة الفاطمية والسنة المغلوبة على أمرها . وقد انتشرت فرق دينية جديدة كالاسماعيلية والنصيرية والدرزية كانت تدعمها الشيعة أيضا . لذا تأخرت الأحوال بسبب هذه الفوضى وأصبحت أكثر البلاد غير محصنة . إلا أن شمالي سوريا لاقي العناية من الحمدانيين ، ومع هذا فإن الحروب الطاحنة بين الحمدانيين والبيزنطيين أدى أيضا إلى الخراب واحتل الامبراطور تقفور فوكاس حلب في إحدى الهجمات ووصل إلى المعرة .

وضع السلاجقة أيديهم على سوريا في القرن الخامس الهجري (الحادي عشر الميلادي) ، وترتب عليهم القيام باصلاحات عمرانية عسكرية (١) لحماية البلاد من العصابات الداخلية ومن الصليبيين فيما بعد ، وقاموا بإنشاء المدارس (٢) لنشر العلم ودعم المذهب السني الذي أصبح في خطر واهتموا باصلاح الجوامع (٣) .

لقد أكمل الأتابكة وهم من السلاجقة أيضا ما بدأ به أسلافهم ،

(١) أنشأ تاج الدولة تثن قلعة دمشق .

(٢) المدارس في دمشق التي أنشأها السلاجقة : المدرسة الصادرة سنة ٤٩١ هـ ،
الأمينية سنة ٤٩٣ هـ ، المعينية سنة ٥٢٥ هـ . . .

(٣) في المتحف الوطني بدمشق لوحتان تشيران إلى اصلاح قام به السلاجقة في
الجامع الأموي سنة ٤٧٥ هـ . . .

وظهر نور الدين محمود بن عماد الدين زنكي (بطل الساعة) اذ أنه جاهد الصليبيين بكل ما أوتي من قوة ، وقام باصلاحات عمرانية في جميع أنحاء سوريا وأنشأ المستشفيات والملاجيء الى جانب الاصلاحات العسكرية والعلمية والدينية . . .

ثم أتى صلاح الدين الأيوبي فكان المنقذ الحقيقي للبلاد ، ولم يكن فضله أيضا قاصرا على الدفاع ومجاهدة الصليبيين ، بل خلد اسمه بالأبنية الكثيرة النافعة .

لقد كانت هذه الفترة التي نتكلم عنها صعبة على الحكام والشعب، لأن مطالب الدفاع والاصلاح كانت كثيرة والامكانيات ضعيفة لذا نلاحظ على الفن الأمور التالية :

١ - كانت ابنية هذا العهد تتميز بالمتانة والفخامة ، وهي تشبه مكعبات ضخمة ذات أحجار كبيرة توحى بالتقشف والرزانة ، لأن البلاد - كما ذكرنا - في حالة حرب .

٢ - تقتصر الزينة على البوابة الفخمة والقبعة وبعض الأجزاء الهامة كالمنبر والمحراب في الجوامع (اللوح : ٨ - الصورة - ٢٠) .

٣ - حصل تفنن كبير في انشاء المقرنصات في البوابات العالية وداخل القبعة وخارجها وفي المحراب والأطناف العليا لمنبر وتيجان الأعمدة ، وتعتبر المقرنصات ابداعا عربيا . وهو عمل هندسي دقيق فيه كثير من المهارة والصعوبة ويتميز بالدقة والجمال (اللوح : ٨ - الصورة - ٢٢) و (اللوح : ١٦ - الصورة - ٣٩) .

٤ - أكثر الأبنية التي عمرت في هذا العهد كانت مؤسسات عامة لذا خلّدت أسماء بناتها عن جدارة . ونلاحظ أن الحكام البناءة في هذا الدور كتبوا أسماءهم على الواجهات او البوابة بخط كوفي او

نسخي على الأغلب بحروف كبيرة . (اليكم مثالا عن الخط الكوفي الجميل في (اللوح : ٨ - الصورة - ٢١) .

٥ - تعسدت الكتابة في هذا الدور غرض الاعلام بمنشئء المؤسسة فقد استعملت لغرض زخرفي فيه معنى التجميل والتبرك بالآيات الكريمة أو الأحاديث الشريفة . يلاحظ أن الكتابة التي تثبت لغرض التجميل والتبرك تكون على الأغلب بالخط الكوفي المزهر ، أما الكتابة لغرض الاعلام بالمنشئء فانها تكون بالخط النسخي على الأغلب .

٦ - أما الرسوم الآدمية فقد وجدت فقط على العملة في الشمال لكثرة التبادل الاقتصادي مع آسيا الصغرى . أما الرسوم الحيوانية فانها لازالت تظهر ضمن العناصر الزخرفية وخاصة على الأواني .

العهد المملوكي :

لقد طهر المماليك البلاد من الصليبيين ودفعوا عنها شر التتر ، ولعبت سوريا ومصر دورا عظيما جدا في التجارة العالمية فصارت البضائع الشرقية تمر عبر هذين البلدين الى أوروبا التي اعتادت على استهلاك هذه البضائع . حصل رخاء عظيم في البلاد ، في بعض فترات ، ونهج المماليك سياسة الأيوبيين في الانشاء والتعمير . ولكن لم يدم الرخاء بسبب تطاحن المماليك على الحكم وتهديد التتر في مفتتح القرن الخامس عشر ثم اكتشاف طريق رأس الرجاء الصالح الى الهند .

لقد لازم الفنانون الأساليب السابقة في العمارة لكنهم نزعوا الى البناء بالأحجار الأصفر حجما وأدخلوا مداميك (١) من الحجر الأسود

(١) صف الحجر في البناء يسمى مدماك (باصطلاح البنائين) ، والتعبير العربي الصحيح (رضام) .

في الواجهات البيضاء وزينوا الواجهات بخيوط (٢) زخرفية هندسية أو نباتية ، ورصعوها بمربعات وحوائق من الرخام المجزّع (٣) الملون ، فأكسبوا الأبنية رشاقة وبهجة (اللوح : ٩ - الصورتان - ٢٣ و ٢٤) .

أما الفن المملوكي في الحفر على الخشب أو النقش في المعدن ، فإنه يحتفظ بالأسلوب الفاطمي الأيوبي ، ولكنه يتجه إلى النعومة وإلى تنزيل الصدف أو العاج في الخشب وتنزيل الفضة في النحاس .

العهد العثماني :

دخلت سوريا تحت الحكم العثماني سنة ١٥١٦ م وأصبح مركز الحكم القسطنطينية لذا شعر العالم العربي أنه أصبح محكوماً بقوى غريبة من الخارج . نقل السلاطين أمهر الفنانين والصناع إلى الأستانة ، وأخذ الطامحون من الصناع الآخرين يتوقون إلى الانتقال إلى مركز ثقل الدولة . وأدى اكتشاف طريق الهند إلى هبوط أسعار التجارة الشرقية ، فحدث جمود في الحركة الاقتصادية ثم تدهور ثم فقر عام . وهذا بطبيعة الحال يؤثر في العمران والانتاج الفني .

ورث العثمانيون الحضارة العربية الإسلامية واكتسبوا فن العمارة العربية إلا أنهم مزجوا الفن العربي بالفن البيزنطي . أشهر بناء في دمشق يعطينا فكرة عن هذا المزيج بناء تكية السلطان سليمان : القبة مع رقبته البيزنطية ، المخروط الذي يعلو المئذنة الرفيعة السامقة من تأثير بزنطي ، لكن زخارف الباب والأعمدة والحراب والمنبر والزخرفة الداخلية كلها عربية (اللوح : ١٠ - الصورة - ٢٥) .

ومما يلاحظ في وسائل التجميل الداخلي والخارجي أحياناً

(٢) الخيط الزخرفي : نطاق ضيق يحيط بأطراف البناء أو بأطراف البوابة .

(٣) الرخام المجزّع : قطع من الرخام الملون ترصف حسب رسم هندسي .

استعمال الألواح القاشانية وهي كانت شائعة في العصور السابقة لكنه كثر استعمالها في القرنين ١٦ و ١٧ م (اللوح : ١٠ - الصورة - ٢٧) و (اللوح : ٢١ - الصورة - ٤٨) .

في عهد الانحطاط (القرن الثامن عشر) أخذ الفنانون يستعيضون عن الرخام المجزع بالحجر الأبلق . والحجر الأبلق تعبير يقصد به حفر رسم في الحجر الكلسي وملء الفراغ بالجص الملون . ليس يعني هذا أنهم استغنوا عن الرخام المجزع وإنما أخذوا ينوِّعون الزخرفة . أبرز مثال لهذا الفن تجده في قصر العظم بدمشق .

أما الكسوة الخشبية على جدران القاعات الداخلية وكسوة السقوف فإنها شاعت على الأسلوب العجمي ثم الأسلوب التركي وهي مدهونة بالألوان والذهب (اللوح : ١٠ - الصورة - ٢٦) .

أخذ الفن في القرن التاسع عشر ينتحل من الفنون الأوربية وخاصة الإيطالية المسماة (باروك) و (روكوكو) ويبدو هذا في الزخرفة الرخامية النافرة على الأقواس وتيجان الأعمدة والكسوة الرخامية للجدران . . يلاحظ هذا الفن في قصر عنبر (مدرسة صنائع الاناث) في دمشق وبيت أجيقباش في حلب .

ظهر نوع جديد من الأبنية منذ عهد المماليك واستمر واضحاً في العهد العثماني ، وهو بناء (الخانات) أطلق عليها كلمة (الفنادق) انتحالا من اللغة الإيطالية . وكان الطابق الأرضي من الخان مخصصا لخزن البضائع والدكاكين ومكاتب التجار ، وفي الطابق العلوي يقطن التجار الأجانب . في دمشق وحلب عدد كبير من هذه الخانات استلزم وجودها التجارة الشرقية الثمينة وانتشار الفوضى وفقدان الأمن . أبرز مثال في دمشق عن الخانات : خان أسعد باشا في البزورية ، وفي حلب : خان الوزير وخان الصابون .

الفن الحديث :

بدأ الشرق في أواخر القرن التاسع عشر وفي القرن العشرين يأخذ الفن الغربي كما هو مع قصور في التنفيذ . لقد كان فن العمارة الحديث خالٍ من كل زينة ويميل الى اقتصاد النفقات ويهتم بالأبهة الخارجية أكثر من العناية بالداخل . وأقرب مثال عن الأبنية الحديثة: الثكنة الحميدية التي بناها السلطان عبد الحميد الثاني وأصبحت الآن جامعة دمشق ، وبنائية عزة باشا العابد في ساحة الشهداء بدمشق . وبالرغم من المضي في هذا الاتجاه فان نزعة الجمال في الفن الشرقي أجبرت الفن الحديث على الخضوع لتأثيراته فأتت محطة الحجاز مثالا عن التوفيق بين الفن الحديث والفن القديم . ولم تكن المحطة هي المثال الوحيد بل أخذت تظهر الأبنية تباعا : مؤسسة مياه عين الفيحة ، المجلس النيابي ، جامع الروضة ، جامع تنكز الحديث .

أخذ أيضا الشرق عن الغرب اقامة النصب التذكارية والتمائيل وتنظيم الحدائق وفتح الشوارع العريضة وانشاء الساحات العامة ، أما النصب التذكارية فقد أقيم في ساحة الشهداء في دمشق نصب يذكر بانشاء الخط البرقي بين دمشق والمدينة المنورة ، ونصب يذكر بإيصال مياه عين الفيحة الى دمشق - اقيم تجاه دار الحكومة . وانشىء مدفن لشهداء ميسلون ، ونصب لشهداء العدوان الفرنسي في حلب . أما التمائيل فقد أقيم تمثال ليوسف العظمة وآخر حديث للعقيد عدنان المالكي . وهي كما ترى لا تزال في البدء وعلى نطاق ضيق ، الا ان وزارة الثقافة والارشاد القومي عاكفة على وضع مشروع واسع من أجل تخليد الأبطال العرب واحياء الذكريات القومية .

أما فيما يتعلق بالانتاج الفني الصناعي فان الشرق تبع الغرب في أكثر المظاهر الفنية ، ونشأ فن التصوير والرسم والنحت ، ولكن

بالإضافة إلى هذه المظاهر الجديدة فقد حصلت حركة بعث الحضارة العربية القديمة في الحفر والنقش والتنزيل والترصيع والتوشية في الصناعات الخشبية والمعدنية والنسيج . وقد لاقت هذه الصناعات الدقيقة رواجاً عظيماً ، وأصبحت البلاد تصدر منها كميات كبيرة .

الفصل الثاني

دراسة الآثار حسب المناطق

المنطقة الجنوبية

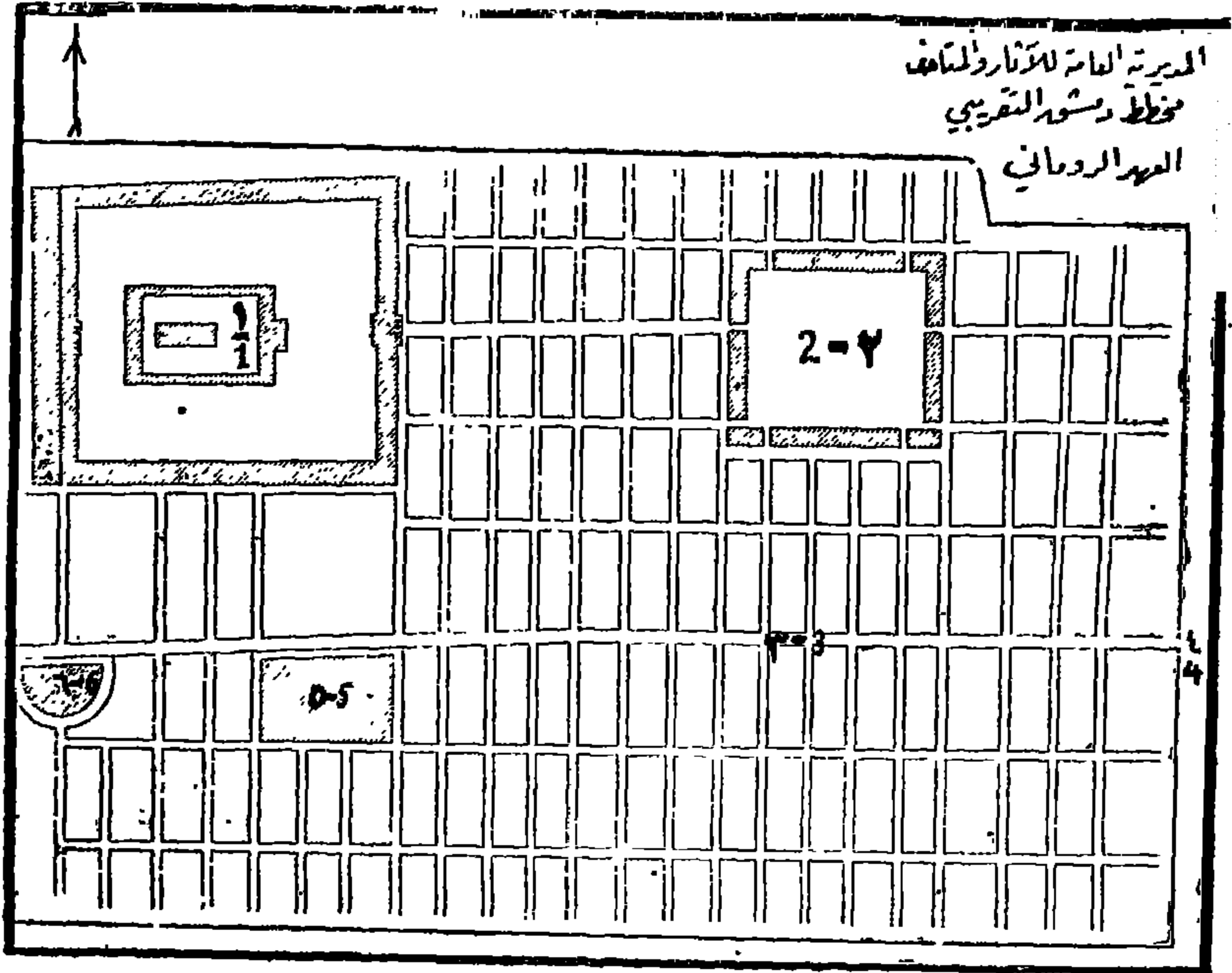
دمشق

تعتبر دمشق أقدم مدينة في العالم ما تزال حية ، ورد اسمها في النصوص التاريخية في الألف الثاني ق.م ولكن من المؤكد أنها كانت موجودة في الألف الثالث ق.م . أقدم الآثار التي عثر عليها بطريق الصدفة هي الآثار الآرامية . ويعتقد أن بعض أجزاء المدينة الآرامية متراكم في تل السماكة الذي يرتفع عن مستوى الأرض الطبيعي بما يقرب من خمسة أو ستة أمتار (ذكرنا موضعه شرقي مئذنة الشحم) .

مخطط دمشق :

لقد كان السور في العهد اليوناني الروماني مستطيلا وكان مخطط المدينة يشبه رقعة الشطرنج (١) يقطعها شارعان متعامدان أحدهما نعرف آثاره الآن وهو يمتد من باب الجابية الى الباب الشرقي وينخفض عن الطريق الحالي بما يقرب من ٥ - ٦ م

(١) مخطط دمشق في العهد الروماني في الصفحة التالية .



- ١ - معبد جوبيتر
٢ - الميدان = الأغورا
٣ - الشارع المستقيم
٤ - الباب الشرقي
٥ - مجلس الشيوخ
٦ - المسرح المدرج

(انظر صورة قوس النصر في الشارع المستقيم في اللوح : ١١
— الصورة — ٢٨) .

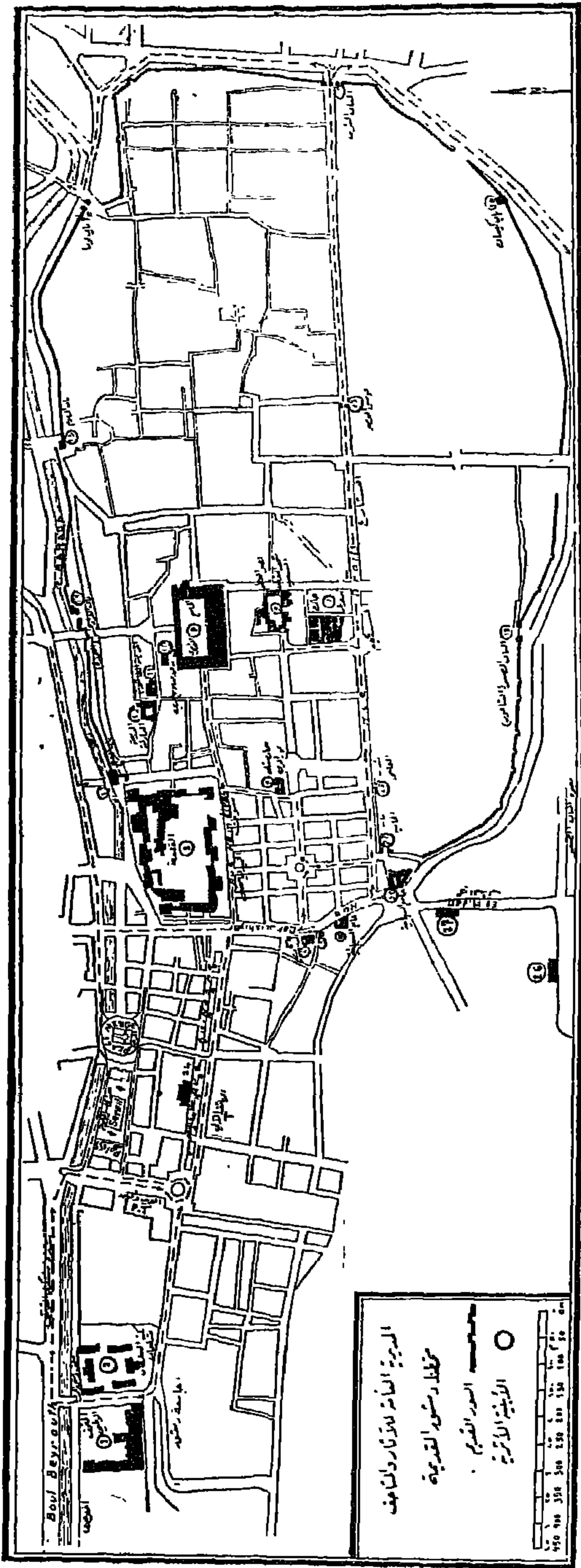
في العهود التي تلت العهد اليوناني الروماني صار الناس يتجاوزون حدودهم ويركبون الأبنية الخربة ، وضافت المدينة عن استيعاب الزائد ، وما كان من الممكن الخروج من السور فتراكبت الأبنية على بعضها البعض ، بل ركبوا الطريق أحيانا وتشوّه مخطط دمشق .

السور والأبواب :

أما السور فقد خرب في أوائل العهد العباسي بسبب نقمة العباسيين من الأمويين ، وكان هذا التدبير منعاً لقيام ثورة في دمشق ، ثم تجاوز العمران السور في أكثر الجهات . ولما أراد نور الدين محمود إعادة بناء السور لدفع الخطر الصليبي ، اضطر أن يحيطه بالمدينة المتوسعة فأصبح شكل السور بيضوياً تقريباً (١) . ولم يبق من السور الروماني إلا الجزء الكائن بين باب السلام وباب توما ، وبين الباب الشرقي والزاوية الجنوبية الشرقية . وظل السور الروماني بين باب الفرج وباب السلام ولكن أحيط بسور آخر في عهد نور الدين فصار يطلق على المنطقة هناك (بين السورين) ولا يزال الاسم مستعملاً حتى الآن (صورة السور من العهد الروماني في اللوح : ١١
— الصورة — ٩٢) .

أما الأبواب القديمة فلم يبق منها إلا أثر **الباب الشرقي** . والباب الحالي هو الباب الصغير الأيسر ، أما الباب الأوسط الأكبر والأيمن الصغير فهما مسدودان ولكن آثارهما ظاهرة في السور . جميع الأبواب أعيد انشاؤها وتجديدها في عهد نور الدين وصلاح الدين

(١) انظر مخطط دمشق القديمة في الصفحة التالية .



مخطط مدينة دمشق القديمة : ويلاحظ فيه أهم الأبنية الأثرية والسور القديم منذ عهد نور الدين محمود وبعض المؤسسات الحديثة التي تفيد السائح وهي مرفومة كما يلي : (١) المتحف الوطني (٢) تكية السلطان سليمان (٣) القلعة (٤) جامع الدرويشية (٥) تربة درويش باشا (٦) اليمارستان النوري (٧) خان أسعد باشا (٨) قصر العظم (٩) الجامع الأموي (١٠) مدفن صلاح الدين (١١) المدرسة الظاهرية (١٢) المدرسة العادية (١٣) باب الفرج (١٤) باب الفراديس (١٥) باب السلام (١٦) باب توما (١٧) الباب الشرقي (١٨) باب كيسان ومدخل كنيسة القديس بولس (١٩) الباب الصغير (٢٠) جامع السنانية (٢١) باب الجابية (٢٢) مئذنة القلعة (٢٣) قوس النصر في الشارع المستقيم . (٢٥) جامع السبائية (٢٦) جامع الصابونية (٢٧) المدرسة الأفريدونية .

وأخيه الملك العادل سيف الدين . ويعود الفضل الأول في تحصين دمشق الى نور الدين وقد أنشأ بابين جديدين هما **باب الفرج** و**باب السلام** ، وأنشأ الملك الناصر صلاح الدين الأيوبي **باب النصر** وكان موضعه في مدخل سوق الحميدية (أزيل عند بناء السوق في أيام السلطان عبد الحميد الثاني) ، وتم في ذلك العهد والعهد المملوكي تجديد وترميم الأبواب الأخرى وهي : **باب الفراديس** (العمارة) ، **الباب الصغير** (الشاغور) ، **باب الجابية** ، **باب كيسان** في الجهة الجنوبية الشرقية (حيث أعيد انشاء كنيسة القديس بولس) ، **الباب الشرقي** ، **باب توما** . وقد عمّر نور الدين على كل باب مؤذنة وجامعا صغيرا وأنشأ الى جانبه باشورة (سوقاً) لتسهيل حاجات الناس .

لقد ظلت يد الاصلاح ترعى السور والأبواب في العهد الأيوبي والمملوكي ، وأضاف نور الدين الى السور برجاً مستديراً هاما موقعه خلف جامع السنانية ، كما أضاف الملك الصالح نجم الدين أيوب برجاً مربعاً في الزاوية الشمالية الشرقية من السور (انظر الى صور الأبواب في اللوحين : ١٢ و ١٣ - الصور - ٣٠ و ٣٢ و ٣٣) .

الجامع الأموي :

في مكان الجامع بالذات كان يوجد معبد حدد الآرامي ويعود الى القرن التاسع ق.م (لدينا في المتحف الوطني بدمشق لوحة حجرية من المعبد عليها نحت بارز يمثل أبا الهول المجنح وهي من بقايا المعبد الآرامي ، وجدت في أحد المداميك السفلية من جدار الجامع) . (اللوح : ٤ - الصورة ١٠) .

في عهد الرومان أنشئ معبد جوبتير (١) الدمشقي على أنقاض

(١) تبدو بعض آثار معبد جوبتير في المسكية والكلاسة (اللوح : ٥ - الصورة - ١٣) .

المعبد القديم . ثم حوّل جزء منه في العهد البزنطي الى كنيسة يوحنا المعمدان .

فتح العرب دمشق عنوة من جهة الشرق ، وسلباً من جهة الغرب ، فاقترس المسلمون والمسيحيون الكنيسة وأخذوا يؤدون عبادتهم متجاورين . ولما اتسعت دمشق في العهد الأموي ضاق المسجد عن استيعاب المصلين ، فاسترضى الوليد الأحرار المسيحيين (١) ، وخرّب البناء ما عدا (٢) بعض أجزائه المتينة وأنشأ على أنقاضه الجامع .

عني الوليد في البناء فجمع له كل بناء حاذق ، واستعان بالبنائين البزنطيين الى جانب البنائين العرب وقام بالعمل أكثر من ١٢ ألف عامل استغرق عملهم عشر سنوات ونيفاً ، أنفق عليه أحد عشر مليوناً من الدينار .

أراد الوليد أن يكون الجامع على أكمل وجه لذا تأنق في بنائه وأدخل عليه أجمل زينة وكانت الفسيفساء الزجاجية تغطي جميع الجدران تقريباً ولم يبق منها الآن الا بعض أجزاء في المدخل والرواق الغربي (اللوح : ٦ - الصورة - ١٧) و (اللوح : ١٥ - الصورة - ٣٦)

يحدثنا التاريخ أن الوليد جعل المصابيح وسلاسلها من الذهب .

مساحة الجامع ١٥٧ × ١٠٠ م ومساحة الحرم فقط ١٣٦ ×

(١) بموجب معاهدة الصلح كان محرّماً على المسيحيين بناء كنائس جديدة . ولما أراد الوليد أن يتنازل المسيحيون عن قسمهم من كنيسة يوحنا المعمدان سمح لهم أن يبنيوا بدلاً منه كنائس جديدة في القسم الشرقي من المدينة ، فقبل الأحرار ، وتمّ الاستيلاء على جميع المكان برضاهم .

(٢) درس العالم الانكليزي الاستاذ كرزويل بناء الجامع الأموي ووضع في المخطط رموزاً تشير الى المنشآت الموجودة في الجامع من كل عصر : قبل الاسلام ، عهد الوليد ، من القرن ١٢ م ، من القرن ١٤ م ، من العصر الحديث ، مجهولة العصر .

٣٧ م وقد حمل سقف الحرم المرصص على صفيين من الأعمدة الكورنتية السامقة (اللوح : ١٤ - الصورة - ٣٥) وتوسط الحرم قبة عظيمة سميت قبة النسر . وأقيم المنبر والمحراب على أجمل هندسة وأطف صورة (اللوح : ١٤ - الصورة - ٣٤) . أما الباحة فقد أحيطت من جوانبها الثلاثة بأروقة جميلة تفشي جدرانها وأقواسها الفسيفساء ، وجعلت فيها قبة الخزانة محمولة على أعمدة من النمط الكورنتي (يبدو طرفها في اللوح : ٦ - الصورة - ١٦) .

أما المآذن الحالية فهي تعود لعدة عصور أقدمها الشمالية وهي مربعة تسمى مئذنة العروس ، جزؤها الأسفل من عهد الوليد ، وقد جدد أعلاها في القرن الخامس الهجري ، والغربية تسمى مئذنة عيسى وهي من العهد المملوكي القرن الثامن الهجري ، والشرقية من العهد المملوكي أيضا من القرن التاسع الهجري .

أما الأبواب فإن الباب الغربي من انشاء السلطان المملوكي قايتباي (٨٧٣ - ٩٠١ هـ) والباب الشرقي أنشأه السلطان المملوكي الملك المنصور (١) عبد العزيز (٨٠٨ - ٨٠٩ هـ) وباب القوافين وهو الواقع في الجنوب كان يدعى (باب الزيادة) ذكره ابن جبير . أما الباب الشمالي الذي يسمى الآن باب الكلاسة فهو قديم وكان اسمه (باب الفراديس) لأنه يؤدي الى باب المدينة المسمى بهذا الاسم (وله أسماء أخرى) .

لقد احترق الجامع الأموي عدة مرات في التاريخ وأصلح عدة مرات : لدينا في المتحف الوطني لوحتان (٢) من الرخام كتبتا بالخط

(١) لدينا في المتحف الوطني بدمشق لوحة نحاسية تخلد هذا الانشاء .

(٢) اللوحة الاولى تخلد عمارة القبة والمقصورة والسقف والطاقة والاركان ، واللوحة الثانية تخلد بناء المقصورة وترخيم الاركان (التي تحمل قبة النسر) . (انظر صورة احدهما في اللوح : ٨ - الصورة - ٢١) .

الكوفي وهما تخلدان اصلاحا أجراه الوزير ناصح الدولة أبو نصر احمد بن الفضل في عهد أخيه تاج الدولة تتش السلجوقي وفي دولة السلطان شاهنشاه أبي الفتح ملكشاه وأيام الخليفة العباسي المقتدي بأمر الله سنة ٤٧٥ هـ . ولدينا لوحتان (١) أخريان تسجلان اصلاحا جرى سنة ٥٧٥ هـ في عهد صلاح الدين الأيوبي . ثم أحرق (٢) تيمورلنك الجامع عند هجومه على دمشق سنة ٧٤٠ هـ ، وآخر حريق كان في نهاية القرن الماضي ، وقد بذل الدمشقيون بمؤازرة العالم الاسلامي كله جهودا عظيمة جدا حتى أعادوه الى رونقه ، الا أن الفنانين أدخلوا بعض الأساليب الحديثة وهي تتجلى بالكسوة الرخامية على جدران المسجد الداخلية ما عدا واجهة المحراب والمنبر فهي صنعة عربية (اللوح : ١٤ - الصورة - ٣٤) .

يعتبر الجامع الأموي من أجمل الأوابد التي خلفتها الحضارة العربية الاسلامية .

قلعة دمشق :

يظهر أن قلعة قديمة صغيرة كانت في موضع قلعة دمشق في العهد الأموي . أما القلعة الحالية فقد أنشأها تاج الدولة تتش في القرن الخامس الهجري من أجل تحصين دمشق ، وقد كان سور دمشق خراباً ، فاستعان بحجارته الرومانية وأقام القلعة ، ثم أدخل نور الدين محمود (٣) بعض الاصلاحات فيها ، وكذلك فعل الملك الناصر

(١) كتب على اللوحة الاولى آية الكرسي وعلى اللوحة الثانية تجديد ترخيم ركنين .

(٢) لقد احترق الجامع الأموي مرات عديدة حرائق جزئية وحرائق كلية : أهمها حريق تيمورلنك وحريق القرن الماضي .

(٣) بنى فيها دار المسرة ودار العدل .

صلاح الدين الذي جعل اقامته في القلعة بعد أن استكمل فيها المنشآت اللازمة للحكم والسكن والجامع . . . لكن الملك العادل (١) أخا صلاح الدين عني بالقلعة عناية تامة حتى أنه أعاد بناءها جميعا وبنى أبراجها العالية ، وحشد من أجل عمارتها عددا كبيرا من العمال استمروا اثنتي عشرة سنة حتى غدت القلعة مستوفية أحسن شروط الدفاع التي عرفت في ذلك العصر (اللوح : ١٦ - الصورة - ٣٨) .

لقد أصبحت القلعة إذ ذاك مقر الحكم وفيها جميع مستلزماته . وظلت العناية مبذولة من قبل الأيوبيين ، إلا أن الموغول خربوا أجزاء كثيرة منها ونهبوها سنة ٦٥٨ هـ = ١٢٦٠ م وأصلحها المماليك باستمرار .

أبعاد القلعة منذ عهد العادل ٢٢٠ × ١٦٠ م ، ويمثل بابها الشرقي (من العسرونية) فخامة الأسلوب الأيوبي في العمارة . والقلعة بمجملها تعطينا فكرة عن الأساليب العسكرية الإسلامية في القرن السابع الهجري = الثالث عشر الميلادي .

البيمارستان النوري :

البيمارستان كلمة فارسية تعني المستشفى . وقد أنشأه نور الدين محمود سنة ٥٤٩ هـ = ١١٥٤ م وهو يقع الآن جنوبي سوق الحميدية (في وسط المدينة القديمة) . بناؤه بسيط جدا يدل على التقشف المفروض على عصر نور الدين بسبب وقوع البلاد في حالة حرب ، لكنه مع هذا بناء هام من حيث الفكرة في انشائه كمستشفى ، ومن حيث أسلوبه إذ أنه يتميز ببوابته الكبرى ذات

(١) الملك العادل سيف الدين ابو بكر محمد بن ايوب (٥٩٢ - ٦١٥ هـ = ١١٩٦

- ١٢١٨ م) .

المقرنصات الجميلة وقبته ذات الرقبات المتتالية المزينة بالمقرنصات من الداخل والخارج . وفيه أواوين جُمّلت جدرانها ببعض الرخام المجزّع ، وفيه شمسيات جصية ذات زخارف هندسية مخرمة (اللوح : ١٦ - الصورة - ٣٩) .

مدفن صلاح الدين :

في الناحية الشمالية من المسجد الاموي مدفن صلاح الدين الأيوبي بناه ابنه الملك العزيز عثمان (الى جانب المدرسة العزيزية التي خربت) وبقي المدفن وهو بناء بسيط تعلوه قبة ، زينت جدرانه الداخلية بالألواح القاشانية في العهد العثماني سنة ١٠٣٧ هـ = ١٦٢٧ م .

الضريح الحالي رخامي حديث أنشئ في عهد السلطان العثماني عبد الحميد الثاني سنة ١٢٩٥ هـ = ١٨٧٨ م . أما الضريح القديم فهو من الخشب المحفور المزين بزخارف هندسية بارزة تتضمن زخارف نباتية لطيفة . كتب في اعلاه بالخط الكوفي المتقن آية الكرسي (اللوح : ١٧ - الصورة - ٤٠) .

المدرسة العادلية :

من باب البريد اذا اتجهت نحو الشمال تجد الى يسارك بناء المدرسة العادلية (وهي مقر المجمع العلمي الآن) وقد بناها الملك العادل سيف الدين أخو صلاح الدين . بناؤها الخارجي يدل على الأسلوب الأيوبي : بناء بشكل مكعب تقريبا ، حجارتها ضخمة عارية من الزينة تعلوه قبة قائمة على رقبة . بوابته فخمة مزينة بالمقرنصات ويتدلى من أعلاها حجر ضخيم يسمى باصطلاح البنائين «مفتاحا» (١) .

(١) هذا المفتاح ليس له مثيل في ابنية دمشق .

في الداخل باحة حولها أبنية من عصور مختلفة ليس فيها ما يلفت النظر ، أهمها القاعة الرئيسية الواقعة الى الجهة الجنوبية وهي من عهد العادل (١) .

جامع التوبة :

واقع في حي العقيبة من العهد الأيوبي بناه الملك الأشرف موسى ابن الملك العادل سنة ٦٣٢هـ = ١٢٣٤ م وقيل انه سمي جامع التوبة لأنه قام في موضع بيت الفجور . أهم ما فيه محرابه المزين بزخارف جصية ذات مواضع نباتية محوَّرة وخاضعة الى ترتيب هندسي دقيق . يعتبر هذا المحراب فريدا من نوعه .

المدرسة الظاهرية :

تقع تجاه المدرسة العادلية في باب البريد وقد كانت دار العقريقي وهي قصر للسلطين الأيوبيين استملكها الملك السعيد بركة قان المملوكي ابن الملك الظاهر وأقام فيها مدرسة خصص الجزء الجنوبي الغربي ليكون مدفنا للملك الظاهر . هذا البناء مشغول الآن بالمكتبة الوطنية .

فن البناء أشبه ما يكون بالفن الأيوبي وقد استوحى من بناء المدرسة العادلية . بوابته فخمة ذات مقرنصات معقدة . أهم ما في البناء قاعة المخطوطات حيث المدفن . جدرانها مزينة بالرخام المجزع والفسيفساء وفيه ضريح الملك الظاهر وضريح ابنه الملك السعيد . (اللوح : ٩ - الصورة - ٢٤) .

(١) عهد العادل (٥٩٢ - ٦١٥ هـ = ١١٩٦ - ١٢١٨ م) .

المدرسة الجقمقية :

وهي تقع الى شمالي الجامع الأموي ، قريبة من مدفن صلاح الدين . عُمَرها الملك الظاهر سيف الدين جقمق المملوكي سنة ٨٢٤ هـ = ١٤٢١ م . يعتبر هذا البناء أفضل بناء يمثل الفن المملوكي أصدق تمثيل : واجهاته البيضاء مخططة بمداميك سوداء في وسطها مدامك مؤلف من حجارة بيضاء وسوداء متعرجة . بوابته عالية مزينة بمقرنص بديع جدا ونصف قبة (١) محززة ولوحة بديعة جدا من الرخام المجزع ذات خطوط هندسية متقاطعة برشاقة تفوق الوصف .

جميع الجدران والمحراب داخل المدرسة مزينة بالرخام المجزع والكتابات الكوفية المزهرة البديعة والكتابات النسخية الكبيرة التي تشكل نطاقا فوق كسوة الجدران من جميع الجهات (اللوح : ١٨ - الصورة - ٤٢) .

تقوم المديرية العامة للآثار والمتاحف حاليا بترميمه ليكون متحفاً للاوقاف تجمع فيه جميع التحف والنقائس القديمة .

المدرسة الأفريدونية :

تقع في أول طريق الميدان شيدها التاجر العجمي شمس الدين أفريدون بن محمد الأصفهاني سنة ٧٤٤ هـ = ١٣٤٣ م . واجهاتها الخارجية من أجل آثار الفن المملوكي تتميز بخيوطها العربية وبلوحاتها المرصعة (اللوح : ١٨ - الصورة - ٤٣) .

مئذنة جامع القلعي :

هي في محلة الخيضرية (الخضرية) ، تعتبر مثلاً رائعاً لفن

(١) تسمى باصطلاح البنائين (طاسة) .

بناء المآذن وزخرفتها في العهد المملوكي بنيت سنة ٨٣١ هـ = ١٤٢٧ م لها ثمانية أضلاع ذات مقرنصات بديعة ولوحات ذات أطر منكسرة ، مزينة بألواح القاشاني . الجامع غير هام ولا يتناسب شكله مع المئذنة (اللوح : ٩١ - الصورة - ٤٥) .

مئذنة جامع هشام :

بين سوق مدحة باشا وسوق الحبالين بنيت سنة ٨٧٥ هـ = ١٤٧٠ م ، وهي مربعة الشكل مزينة بمقرنصات جميلة ، ونطاق يحده خيط يلتف في الداخل فيؤلف دائرة معقودة في كل وجه . الجامع أيضاً غير هام ، ويظن أنه من عهد هشام بن عبد الملك لكنه خرب عدة مرات وأعيد انشاؤه في القرن التاسع الهجري (اللوح : ١٩ - الصورة - ٤٤) .

تكية السلطان سليمان :

بنيت في موضع القصر الأبلق الذي بناه الملك الظاهر بيبرس في غربي مدينة دمشق وهدمه تيمورلنك . انتهى البناء سنة ٩٦٨ هـ = ١٥٦٠ م . لقد وفق الفنانون في ذلك العصر بين الفن البيزنطي الشائع في الأستانة والفن العربي في هذا البناء : القبة والمئذنة استنبوليتان بينما بُني الباب والمحراب والأروقة على الأسلوب العربي (اللوح : ١٠ - الصورة - ٢٥) .

في شرقي الجامع مدرسة من عهد السلطان سليمان القانوني (١) أيضاً وهي أقرب إلى الفن العربي ، فيها لوحات قاشانية هامة (اللوحة: ٢٠ - الصورة - ٤٦) .

(١) حسب تحقيق أجراه الاستاذ عبد القادر الريحوي مفتش الآثار . نشره في مجلة الحوليات الاثرية ج ٧ عام ١٩٥٢

في الجناح الشمالي من تكية السلطان سليمان أقيم متحف دمشق الحربي افتتح في ايلول ١٩٥٩ (أنظر بحث المتاحف) .

جامع سنان باشا :

يقع في أول طريق الميدان . وهو مشهور بمئذنته المكسوة بالخزف الزنجاري وبحرمه الجميل الفني بألواح الرخام المجزع والألواح القاشانية . بدأ بعمارة الوالي سنان باشا سنة ٩٩٥ هـ = ١٥٨٦ م (اللوح : ٢٢ - الصورتان - ٥٠ و ٥١) .

جامع درويش باشا :

يقع في شارع الدرويشية بناه الوالي العثماني درويش باشا عام ٩٨٢ هـ = ١٥٧٤ م ويعتبر هذا الجامع أغنى أبنية سوريا بالألواح القاشانية المتنوعة وهي من أجمل وأرشق ما صنعه الفنانون الشاميون في جميع الأدوار (اللوح : ٢١ - الصورتان - ٤٨ و ٤٩) .

قصر العظم :

يقع بين سوق البزورية والجامع الاموي شيئده والي دمشق الوزير أسعد باشا العظم سنة ١١٦٣ هـ = ١٧٥٠ م على أنقاض قصر مملوكي خرب ، ويخمن أن قصر الخضراء الذي بناه معاوية كان يمتد الى هذا المكان . يمثل قصر العظم البيت الشامي العريق بمخططه وزخرفته ومرافقه المريحة .

يتألف القصر من ثلاثة أقسام رئيسية : قسم الضيوف ويسمى (السلامك) ، قسم الحریم ويسمى (الحرملك) ، قسم الخدم . ويقع الحمام بين السلامك والحرملك ، أما المطبخ فهو في قسم الخدم ، ويقع الاصطبل خارج القصر .

أهم الأقسام هو الحرملك ، تتوسطه باحة واسعة جدا فيها البرك والفساقي وأحواض الزرائع ، يحف بها من الجهة الجنوبية القاعة

الرئيسية وهي ذات ثلاثة طزرات (١) وعتبة . جدرانها مزينة بالحجر المنقوش والرخام المجزع والواح القاشاني . السقف من الخشب المزين بالزخارف النباتية الملونة والمذهبة والكتابات المذهبة .

جميع الغرف المحيطة بالباحة ، جدرانها مكسوة بالحلقات الخشبية المزينة بالزخارف النباتية والهندسية الملونة والمذهبة وكذلك السقوف هي مستورة بكسوة مناسبة . تتميز الجهة الشمالية بأن فيها رواقا بديعا ذا مرتفع (مصطبة) تتوسطها فسقية لطيفة . وله واجهة مزينة بالحجر الأبلق ذي الزخارف الهندسية الملونة المثبتة على أقواسه المحمولة على عمُد لطيفة (اللوح : ٦٠ - الصورة - ١٣٣) .

قسم السلامك هام لكنه يأتي بالدرجة الثانية ، قاعاته غنية بحلقاتها الخشبية وزخارفها الأنيقة . يشغل متحف التقاليد الشعبية هذا البناء الآن (راجع بحث المتاحف) .

خان أسعد باشا :

يقع في البزورية عمره أيضا أسعد باشا العظم سنة ١١٦٦ هـ = ١٧٥٢ م وهو يعطينا مثلا عن هذه الاسواق المحصورة التي يتخذها تجار الجملة لمكاتبهم ومستودعاتهم .

واجهته هامة وكذا عقوده الداخلية (اللوح : ٢٠ - الصورة - ٤٧) .

المتحف الوطني بدمشق :

يقع الى جوار التكية السليمانية وهو مبني على طراز حديث يلائم القطع الأثرية المعروضة فيه (راجع بحث المتاحف) .

(١) الطزر : كلمة تركية تعني القسم المرتفع عن العتبة تبدأ واجهته بقوس ، سقفه أوطأ من سقف العتبة . قد تكون القاعة مؤلفة من عتبة وطزر واحد ، وقد يكون لها طزران أو ثلاثة .

آثار منطقة دمشق

يمكن أن نميز عدة مناطق أثرية بالنسبة لموقعها من دمشق :

المنطقة الشمالية الشرقية (القلمون) :

١ - تمثل في هذه المنطقة بقايا الآراميين القدماء الذين يطلق عليهم السريان في معلولا وجبعدين ولا يزال الأهليون فيها يتكلمون لهجة منحدره من اللغة القديمة .

معلولا :

قرية قديمة جدا تقع شمالي شرقي دمشق ينفصل طريقها من طريق دمشق - حمص . القرية قائمة على سفح صخري شديد الانحدار . في هذا السفح وادٍ ضيق يوصل الى قمة الجبل حيث يوجد دير معلولا . أكثر أجزاء الدير حديثة ، أما الكنيسة ففيها أجزاء قديمة مستورة بالترميمات غير الفنية التي أجريت عليها . أهم ما فيها المذبح وبعض اللوحات الدينية التي هي من إنتاج أجنبي تعود الى القرنين السادس عشر والسابع عشر الميلاديين .

على ظهر معلولا وعلى سطح الهضبة كثير من المدافن المنقورة في الصخر وهي تعود الى ما قبل الميلاد . فيها نقوش تمثل طقوس الديانات الوثنية القديمة ومعتقداتها .

صيدنايا :

قرية قديمة فيها دير قديم لكنه مجدد في عدة عصور ، أهم ما فيه (الغار) حيث صورة السيدة العذراء . يوجد في الكنيسة بعض التحف القديمة .

٢ - نلاحظ وجود الآثار من العهد الروماني في جميع هذه المنطقة بعضها مكشوف :

في يبرود معبد جوبتير (من العهد الروماني) قلب الى كنيسة في العهد البيزنطي ، ولا يزال الى الآن كنيسة عامرة . وفي يبرود أيضا بين الدور الحديثة أعمدة سامقة تدل على وجود معبد آخر لم يكشف عنه . ويوجد فيها مدافن من العهد الروماني وقد يوجد فيها مدفن تدمري أيضا .

٣ - يلاحظ على الطريق العام بين دمشق والنبك **الخانات** التي كانت القوافل تأوي اليها ليلا لتمنع نفسها من خطر غزو البدو وقطاع الطرق وهي من العهود الأيوبية والمملوكية والعثمانية .

المنطقة الشمالية الغربية (وادي بردى) :

١ - تتمثل الآثار من العهد الروماني بمدافن منقورة في الصخر أيضا وهي تحوي توابيت يوجد فيها كثير من الحلي والفخار والزجاج والتماثيل الصغيرة . . اكتشف بعضها على سفوح الجبل .

٢ - القنوات المتفرعة من نهر بردى لارواء غوطة دمشق وسفوح الجبل من العهد الروماني . أما قناة يزيد فهي من العهد الاسلامي .

المنطقة الجنوبية الغربية :

١ - منطقة قطنا وتوابعها غنية أيضا بالمدافن من العهد الروماني .

٢ - قلعة **نمرود** (**أو الصبئية**) القائمة على ذروة جبل مشرف على قرية بانياس الجنوبية وعلى جميع الوديان وبدء غور الاردن ، لقد كان في موضع هذه القلعة حصن للاسماعيليين استولى عليه الصليبيون سنة ٥٢٥هـ = ١١٣٠م . استطاع الأتابك عماد الدين

زنكي أن يستخلصه من أيديهم سنة ٥٢٧ هـ = ١١٣٢ م ، وأقام فيه نائبا عنه . استعاد الصليبيون الحصن مرة أخرى وأقاموا فيه بعض المنشآت . وأخيرا استطاع نور الدين محمود بن زنكي أن يستولي على الحصن سنة ٥٦٠ هـ = ١١٦٤ م وأخفق الصليبيون في جميع المحاولات لاسترجاعه .

الاجزاء السفلية في القلعة من عمل الصليبيين ، أما أقسام القلعة وأبراجها فهي عربية صرفة . وتعتبر رياضتها (هندستها) مثلا نافعا في انشاء القلاع .

يوجد في الاعلى صخرة منحوتة على شكل نصف كرة مجوفة اذا دق عليها بحجر صغير أعطت صوتا يصل الى اعماق الوادي .

٣ - تلاحظ **الخانات** التي كانت تؤوي القوافل على الطريق المعبد المتجه جنوبا الى القنيطرة كخان الشيخ وخان سعسع (تبعد عن دمشق حوالي ٣٥ كم) وهي من العهد العثماني .

آثار محافظتي الجنوب

حوران وجبل العرب :

تعتبر المنطقة الجنوبية والجنوبية الشرقية من دمشق غنية بالآثار العائدة للعصور الرومانية والبيزنطية . الخرائب المنتشرة هنا وهناك تدل على المدن والقرى الميتة التي كانت مزدهرة في العصر الروماني الغساني ، وأكثرها تحوي معابد وحمامات ومسارح مدرجة وصهاريج كبرى وقنوات مياه . . . كل ذلك يدل على سمو مستوى المعيشة ورفي البشر الفكري والمجتمع الطبقي (١) . ويكفي أن نعلم مدى أهميتها من الناحية الاقتصادية إذا عرفنا أن حوران كانت تعتبر مخزن غلال الامبراطورية الرومانية .

أجرت المديرية العامة للآثار والمتاحف تنقيبات في عدة أماكن ، وقامت بأعمال كشف وترميم في كثير من المواقع الأثرية وأشهرها بصرى والسويداء وقنوات وشها وسيق وأم حوران ، ولا يزال أمام هذه المؤسسة مشاريع كبرى ستنفذها على مراحل . حصل المتحف الوطني بدمشق ومتحف السويداء على قطع أثرية هامة أشهرها قطع الفسيفساء المحفوظة في كلا المتحفين ، وتمثال من البازالت لالهة الحكمة (مينرفا) اكتشفت في السويداء وحفظت في المتحف الوطني بدمشق (اللوح : ٥٤ - الصورة ١١٨) .

وأهم ما اكتشف في منطقة حوران خوذتان من البرونز مطليتان

(١) يلاحظ المجتمع الطبقي من مخطط بناء المسارح حيث خصص لكل طبقة مكان معين . ربما عنيت الحكومة الرومانية بإنشاء المسارح لالهة الشعب وصرف بصره عن الشؤون السياسية .

بالفضة احدهما ذات قناع على شكل الوجه والأخرى ذات وقاءين للأذنين والخدين وهما مزينتان بزخارف بارزة تمثل مواضيع دينية وحرية . تعتبر هاتان الخوذتان فريدتين في العالم .

يلاحظ في بعض التماثيل المكتشفة في حوران (غير ما ذكرنا آنفا) صنعة بدائية لم تراع تناسب الأعضاء . ويبدو أن المنتجين لم يكونوا على درجة واحدة من النضوج الفني .

بصرى :

لقد كانت بصرى مدينة صغيرة تابعة للعمونيين في الجنوب ثم دخلت تحت الحكم الهلنستي في أواخر القرن الرابع ق.م . وصار لها أهمية منذ ذلك الوقت . استولى الأنباط على بصرى ووطدوا ملكهم في سوريا الجنوبية حتى دمشق بعد أن تغلبوا على جيوش الملك السلوقي انطيوخوس الثالث عشر وقتلوه أثناء معركة (موتانا = أمتان) في جنوبي جبل العرب .

لقد استفاد الأنباط من سيطرتهم على الطرق التجارية وفرضوا الضرائب على القوافل فاغتنوا وعمروا البلاد وتركوا بعض الآثار الهامة في بصرى، نرى منها الباب النبطي (اللوح : ٢٣ - الصورة - ٥٢) .

ظل نفوذ الأنباط قائما في المنطقة حتى أنهم نقلوا إليها عاصمتهم سنة ٧١ ب.م وقد حمل رثبال الثاني لقب ملك . بعد وفاة هذا الملك هزم الأنباط ودخل الرومان إلى بصرى سنة ١٠٥ م وأسسوا (الولاية العربية) وجعلوا بصرى عاصمة لها .

لقد اتصلت بصرى في العهد الروماني بجميع البلاد الهامة بواسطة طرق معبدة بالحجارة وارتبطت بالأردن ومصر والعراق والجزيرة العربية ، وانتهى انشاء هذه الطرق في عهد الامبراطور هادريان سنة ١٢٩ ب.م .

ظلت اللغة النبطية (١) مستعملة في البلاد بعد زوال حكم الأنباط تحت ظل الرومان مما يدل على قوة الثقافة المحلية ورسوخها في الشعب واحترام الحاكم لها . ويجب أن نشير الى أن بصرى أصبحت أحد مراكز الدولة الفسائية التي ظهرت منذ القرن الثالث الميلادي واستمرت حتى الفتح الاسلامي ، وكان عهدها استمرارا للتقدم .

أكثر المنشآت في بصرى من عهد الامبراطور تراجان (٩٨ - ١١٧ م) ثم اسكندر سيفير (٢٢٢ - ٢٣٥ م) ويعتبر عهد الامبراطور فيليب العربي « وأصله من بصرى أو من شهبأ (٢) » عهد رخاء وعناية بالبلاد العربية ، وقد رفع درجة الولاية العربية فأصبحت (متروبوليس = مملكة) ، وكان حكمه بين ٢٤٤ - ٢٤٩ م .

استمرت بصرى في العهد البيزنطي ذات مكانة مرموقة . ويوجد من ذلك العهد الكاتدرائية الكبرى والدير . ونحن نعلم أن الرسول الكريم (ص) قد توقف مرتين في بصرى في فتوته وشبابه ولاقى في المرة الأولى (عندما رافق عمه) راهبا اسمه (بحيرا) ، وفي المرة الثانية راهبا نسطوريا .

دخلت بصرى تحت الحكم العربي الاسلامي ، وتأسس فيها منذ ذلك العهد مساجد هامة ظلت يد الاصلاح ترعاها أهمها جامع عمر (اللوح : ٢٤ - الصورة - ٥٦) .

(١) اللغة النبطية والارامية والتدمرية والعربية . . . كلها من اصل واحد (اللغة السامية) وهي لهجات تباعدت قليلا لكنها مشتقة من بعضها البعض .

(٢) هناك قولان في اصل الامبراطور فيليب العربي : الاول يجعل أصله من شهبأ التي أعاد عمرانها فيليب وأسمها باسمه (فيليپوپوليس) ، والآخر يجعل أصله من بصرى . وهناك قول ثالث أن أصله من صرخد (صلخد) .

هدد الصليبيون بصرى واستولوا عليها مرتين سنة ٥٤١ هـ = ١١٤٦ م وسنة ٥٧٨ هـ = ١١٨٢ م إلا أن العرب استعادوها وحصنوها واستطاعوا الدفاع عنها وجعلوها أحد المراكز الهامة لانطلاق الجيوش العربية ضد الصليبيين . وأهم آثارها القلعة التي شيدها صلاح الدين الأيوبي حول المسرح المدرج .

لا تزال أطلال بصرى تنبئ عن مخطط المدينة القديمة بشوارعها وأروقتها ومعابدها وحماماتها وقصورها وقنوات المياه فيها . ويعتبر المسرح المدرج (اللوح : ٢٣ - الصورتان - ٥٣ و ٥٤) أهم جميع هذه الآثار وهو أفخم مسارح الشرق يتألف من ثلاث طبقات - حسب طبقات المجتمع - ويتسع لخمسة عشر ألف متفرج .

لقد أنشأ العرب في عهد صلاح الدين الأيوبي حول المدرج قلعة هامة وبَنَوْا داخل المدرج العنابر لحفظ العتاد والمؤونة . ولقد كان هذا العمل مفيدا جدا للمدرج لأنه حفظه لنا سليما .

لقد عنيت المديرية العامة للآثار والمتاحف في إزالة الأتربة من داخل المدرج وفكت (العنابر) التي أنشئت في العهد الأيوبي . وسيرم المسرح ترميما فنياً يعيد إليه بهاءه .

أهم الأبنية الأثرية من العهد الروماني بعد المسرح : قصر تراجان وبقايا المعبد والسقاية وآثار رواق الشارع المستقيم وقوس الظفر . . ومن العهد البيزنطي : الكنيسة والدير ودار بحيرا .

ومن العهد العربي : القلعة والجامع العمري (أهم شيء في الجامع الزخارف والكتابات الجصية التي تجمل الواجهة الداخلية وهي تعود الى العهد الأيوبي على الأكثر) .

السويداء :

١ - فيها بقايا معبد من القرن الثالث ب.م محاط برواق محمول على أعمدة كورنتية . حالته سيئة وهو بحاجة الى ترميم .

٢ - أطلال كنيسة بزنطية من القرن الرابع أو الخامس فيها آثار فسيفساء ذات زخارف هندسية .

٣ - تذكر كتب التاريخ أن في السويداء مسرحا مدرجا ، لكنه لم يكتشف حتى الآن .

٤ - متحف السويداء يضم تماثيل متنوعة وقطع رائعة من الفسيفساء الكاملة نزلت من مواضع من جبل العرب وهي تمثل بعض العقائد الوثنية . ويلاحظ أنها ذات فن رفيع (انظر الفصل الثالث الخاص بالمتاحف) .

قنوات :

اسمها القديم (كاناتا) . كان الأعراب متعبين للحكام الرومان لانهم كانوا يشنون حملات بين فترة وأخرى ، ولم يستقر الحال الا في عهد تراجان (٩٨ - ١١٧ م) . وتعود أكثر المنشآت الى عهده . لقد كانت قنوات مركز ولاية خاصة حتى القرن الثالث ثم انحلت بالولاية العربية التي مركزها بصرى .

يشاهد في قنوات الأطلال الآتية :

١ - السور : لا زالت بعض بقاياها بادية وقد خرب من عهد بعيد .

٢ - الشارع الرئيسي المعبد بالحجارة . لا يزال بادية في المدينة وهو يخرقها .

٣ - الكنيسة من العهد البزنطي من القرن الرابع او الخامس وهي تمثل الفن البزنطي برواقها الجميل وبابها الفخم . لقد حوّرت بعض أجزائها وشوّهت بالأبنية الطفيلية .

٤ - لم يبق من المعبد الروماني الا جزء من الرواق والجدار

الشمالي وأعمدة المدخل الضخمة حول هذا المعبد فيما مضى الى كنيسة (اللوح : ٢٤ - الصورة - ٥٥) .

٥ - يوجد معبد آخر مشهور اليوم باسم (القلعة) يتميز هذا المعبد باتقان عمارته وغنى زخرفته .

٦ - المسرح المدرج صغير ويبدو منه تسع درجات .

٧ - في أعلى وادي الغرب الذي يمر من جوار قنوات تشاهد آثار القناة القديمة .

شهباء :

اسمها القديم (فيليپو پوليس) باسم بانيها الامبراطور فيليب العربي الذي حكم بين (٢٤٤ - ٢٤٩ م) ويقال ان مسقط رأسه شهباء أو بصرى استطاع بكفأته وجراته أن يصل الى درجة رفيعة في الجيش ثم وصل الى منصب الامبراطور ، لكنه لم ينس أصله وموطنه بل بذل كثيرا من الجهود للعناية به .
اليكم أهم الأطلال الأثرية :

١ - لا تزال آثار السور المستطيل بادية ، وله أربعة أبواب ، وهو محفوظ في قسميه الشمالي الشرقي والجنوبي .

٢ - لا يزال الشارعان الرئيسيان المعبدان بالحجارة يتقاطعان في المفرق حيث تظهر أركان القوس المربع (تترابيل) . ويلاحظ من بقايا رواق الشارع أربعة أعمدة سامقة .

٣ - بقايا معبد (فيلبيون) .

٤ - المسرح المدرج وهو صغير بطول ٤٠ م وهو ذو تسع درجات وحالته حسنة .

٥ - تقع الحمامات قرب الفرق (مكان تقاطع الشارعين الرئيسين) .

٦ - آثار القناة التي كانت تحمل الماء من إحدى العيون .

٧ - أكثر قطع الفسيفساء الهامة في متحف السويداء ودمشق من شهباء .

صلخد:

واسمها العربي (صرخد) وهي مشهورة بقلعتها الحصينة الرابضة فوق رابيتها المشرفة على السفوح الجنوبية . وهي تعود إلى العهد الأيوبي .

يوجد في بيوت صلخد كثير من الأحجار المكتوبة باللغة العربية التي تشير إلى منشآت عديدة كانت فيها .

جبل سيس:

يقع الجبل في منتهى المرتفعات البركانية الشمالية الشرقية المتفرعة من جبل العرب وحراته . يوجد في هذا الجبل مجموعتان من الأبنية تعودان إلى عهد الوليد بن عبد الملك (٨٥ - ٩٦ هـ = ٧٠٥ - ٧١٥ م): المجموعة الأولى تقع على منحدر الفوهة البركانية ، والثانية في سفح الجبل .

أهم هذه الأبنية بقايا قصر مربع الشكل ضلعه ٦٦ م ، في زواياه أبراج دفاعية مستديرة ، وفي منتصف كل واجهة برج شبه اسطواني . على بُعد ٧٠ م من القصر توجد أنقاض المسجد .

يبدو أن نواة المدينة كانت على المرتفع الطبيعي الذي يتوسط حلب وتقوم عليه القلعة . ثم اتسعت المدينة وسكن البشر حول المرتفع .

لقد وجد في حفائر القلعة آثار الأراميين التي تعود الى القرن العاشر ق.م وهي محفوظة في متحف حلب ومتحف القلعة .

طراً على مخطط حلب كثير من التغيير . آخر مخطط منتظم كان في عهد السلوقيين في القرن الرابع ق.م اذ انشأ سلوقس نيكاتور المدينة الهلنستية حسب المخطط (رقعة الشطرنج) وأطلق عليها (بيروا) على اسم مدينة في مكدونيا . تعادل مساحة (بيروا) تقديراً ثلث مساحة حلب الحالية .

حافظت حلب على مخططها المنتظم في العهد الروماني ثم أصابه شيء من الخلل في العهد البيزنطي بسبب تخريب الفرس حلب مرتين: في سنة ٥٢٦ م وسنة ٥٤٠ م . عندما فتح العرب حلب كانت الحاضرة الرئيسية في الشمال (قنسرين) التي جعلت مقر الوالي .

تعتبر مدينة حلب من أكثر البلاد عروبة اذ أن جميع الآثار الماثلة فيها عربية اسلامية ، اما آثار المدن السابقة فهي موجودة تحت المنشآت الاسلامية بشكل ظاهر .

قلعة حلب

العهد اليوناني الروماني البيزنطي :

تقع على مرتفع بعضه طبيعي وبعضه اصطناعي وهي نواة المدينة القديمة ، ومجمع الآلهة (الأكروپول) في العهد اليوناني ؛ ثم انقلبت الى قلعة حصينة في العهد البيزنطي ، ولم يستطع ان يفتحها العرب

الا بالحيلة (١) . لاتزال آثار الرومان والبيزنطيين ظاهرة في أسفل
المثدنة وفي القسم الجنوبي الشرقي وكذلك يعتقد ان الصهريجين من
عملهم أيضا .

العهد العربي - الحمداني :

أصبحت حلب مركزا للحكم العربي في عهد الدولة الحمدانية
أيام سيف الدولة . وقد لقيت عناية عظيمة منه وبصورة خاصة
القلعة . لقد هاجم الامبراطور البيزنطي تقفور فوكاس حلب سنة
٣٥١ هـ = ٩٦٢ م وفتحها وخرّب سورها وأحرق قصر سيف الدولة .
نجا الحلبيون من طغيان البيزنطيين لإعتصامهم بالقلعة .
عندما عاد سيف الدولة - وقد كان في منطقة الفرات عندما
هاجم البيزنطيون المدينة - رمّ ما خرب وعني بالقلعة ، وجعلها مركز
حكمه في زمنه وظلت كذلك في عهد ولده سعد الدولة .

العهد السلجوقي :

أخذت يد الإصلاح تعنى بالقلعة في عهد بني مرداس ثم في عهد
السلاجقة ، فقد بنى رضوان السلجوقي (٨٨) - ٥٠٧ هـ = ١٠٩٥
- ١١١٣ م) الممرات السرية التي يستطيع بواسطتها أن يدخل الى
القلعة ويخرج منها دون أن يلحظه أحد .

العهد الأتابكي :

كانت المنشآت في القلعة حتى ذلك الوقت أبنية غير منسجمة

(١) يقال ان القلعة امتنعت على العرب فتظاهروا بالانسحاب ثم عاد الجندي
(دامس) وارتمى جلد المعزى وأخذ يرقى المنحدر حتى وصل الى أسفل سور القلعة
على غفلة من البيزنطيين المحتفلين بانسحاب العرب ثم سحب الجندي أصحابه واحدا
بعد آخر بحبل أعدّه لهذه الغاية ثم فتحت القلعة ببسالة منقطعة النظر .

وهي مرممة ترميما : أما المنشآت الهامة في القلعة فهي من عهد الأتابكة (١) والأيوبيين ثم المماليك :

بنى نور الدين سور القلعة ومساجدها سنة ٥٤١ هـ = ١١٤٦ م وأنشأ قصرا ، وحسّن ابنه الصالح اسماعيل أجهزة الدفاع في المدخل ، وأنشأ فيها حديقة وعني بوسائل الراحة لأنها ظلت باستمرار مركز قوة الحاكم ومسكنه ومقر الحكم .

العهد الأيوبي :

بعد موت الصالح اسماعيل دخلت حلب في حوزة صلاح الدين الأيوبي ثم ابنه الملك الظاهر غازي (٥٨٢ - ٦١٣ هـ = ١١٨٧ - ١٢١٦ م) ويعتبر عهده العصر الذهبي لحلب : أضاف الظاهر أبنية جديدة الى القصر ، أنشأ الصهاريج والحمام وحجرات الإدارة والجامع الكبير وفوقه المئذنة الشاهقة التي أفادت في المراقبة ونظم المنحدرات ورصفها بحجارة كبيرة ملساء لتحفظ بناء القلعة من جهة ويجعل الصعود الى القلعة سهبا ، وبنى المدخل الحالي (اللوح : ٢٨ - الصورتان - ٦٣ و ٦٤) ، وحفر الخندق حول القلعة بحيث جعل عمقه ٢٢ م (٢) وسلط عليه قنوات ملئه بالماء فيما اذا حاول العدو اجتيازه .

العهد المملوكي :

غدت القلعة في عهد الظاهر غازي منيعة وجميلة ، لكن هجوم التتر على حلب سنة ٦٥٨ هـ = ١٢٦٠ م دمرها ، ولما وقعت حلب

(١) عند اشتداد الخطر الصليبي دعا اهل حلب عماد الدين زنكي اتابك الموصل فأتى ودافع عنها ثم خلفه ابنه نور الدين محمود الذي اتخذ حلب مقرا في بادئ الامر ثم استولى على سوريا الداخلية جميعا وجعل مركزه دمشق . أما الصالح اسماعيل وهو ابن نور الدين محمود فقد ظل مركزه حلب دائما حتى موته .
(٢) الآن عمقه ٨ م لتراكم الأتربة فيه .

تحت الحكم المملوكي أصبحت مدينة ثانوية ، ولكن عني المماليك بالقلعة وجعلها النائب المملوكي (١) مقر حكمه ، وأصلح النواب القلعة ثم بنوا برجين في المنحدر قرب الخندق : أحدهما قرب باب القلعة (الجسر) والآخر في الجهة المقابلة .

أهم المنشآت في العهد المملوكي بناء قاعة العرش فوق الأبواب الداخلية . وتعتبر واجهاتها من أجمل ما تركه الفن المملوكي .

العهد العثماني :

سكن القلعة الولاة العثمانيون لكنهم لم يحدثوا فيها شيئاً يذكر . أما ابراهيم باشا ابن محمد علي باشا والي مصر فقد أنشأ فيها ثكنة الا أنه اقتلع حجارة المنحدر ليبني بها الثكنة .

أبعاد القلعة : أبعادها من الأعلى ٣٧٥ × ٢٣٧ م ومن الأسفل ٥٢٥ × ٣٥٠ م يبلغ عمق الخندق الآن ٨ - ٩ م ، وعرضه ٢٦ م .

تعتبر قلعة حلب من أهم الآثار العربية الاسلامية وقد عنيت مديرية الآثار في المنطقة الشمالية بترميمها واعادة انشاء أكثر أجزاء قاعة العرش وستكون القلعة مقراً لمتحف التقاليد الشعبية في الشمال .

أسوار حلب وأبوابها :

لقد كان السور القديم من عمل الرومان وقد خرب كثير من أجزائه عند دخول الفرس مرتين في العهد البيزنطي ثم رُمّ . جدد الأمويون بناء السور وأصلحه العباسيون الا أنه خرب عند دخول نقفور فوكاس أيام سيف الدولة سنة ٣٥١ هـ ورممه سيف الدولة

(١) الوالي المملوكي كان يدعى (نائباً) .

سنة ٣٥٣ هـ وبني عليه أبراجا ثم بنى ابنه سعد الدولة أبراجا أخرى وكذلك فعل بنو مرداس .

أما نور الدين فقد بنى أما م السور فصيلا (١) سنة ٥٥٣ هـ = ١١٥٨ م وفتح بابا جديدا . حفر الأيوبيون خندقا أمام الفصيل سنة ٥٩٢ هـ . وبني الملك الناصر يوسف ابن الملك العزيز عشرين برجاً ونيفا بين باب الجنان وباب قنسرين ارتفاعها تزيد على ٤ ذراعا (اللوح : ٢٥ - الصورتان - ٥٧ و ٥٨) .

خرب المغول السور سنة ٦٥٨ هـ = ١٢٦٠ م وأعاد المماليك انشاءه وجعلوا له أبوابا تفلق . ثم عاد المغول تحت زعامة تيمورلنك في آخر القرن الرابع عشر الميلادي فخربوا السور مرة أخرى . عمد المماليك الى ترميمه وتقويته بالتدريج . ويلاحظ أن أكثر سلاطين المماليك عناية بحلب وأسوارها وأبوابها هو المؤيد شيخ (٨١٥ - ٨٢٤ هـ = ١٤١٢ - ١٤٢١ م) ثم الأشرف برسباي الذي بنى الأسوار الخارجية .

باب النصر : بُني في زمن الظاهر غازي ، وهو في منتصف السور الشمالي .

باب أنطاكية : بُني في عهد الناصر الثاني يوسف بن العزيز (٦٣٤ - ٦٥٨ هـ = ١٢٣٦ - ١٢٦٠ م) ثم جدد في عهد المؤيد شيخ في القرن ١٥ م (اللوح : ٢٦ - الصورة - ٦٠) .

باب قنسرين : يرجع الى العهد الأيوبي أيضا لكنه جدد فيما بعد (اللوح : ٢٧ - الصورة - ٦٢) .

(١) الفصيل هو سور اضافي امام السور الاصيل ليكون خط الدفاع الاول .

باب الفرج : لم يبق منه الا برج جدده قايتباي (٨٧٣ - ٩٠١ هـ = ١٤٦٨ - ١٤٩٦ م) .

باب المقام : بدأ به الظاهر غازي ثم أكمله ابنه الملك العزيز ، ثم جدد بناءه برسباي (٨٢٥ - ٨٤١ هـ = ١٤٢٢ - ١٤٣٨ م) وهو يتميز بوجود دهليز الى يمينه (اللوح : ٢٧ - الصورة - ٦١) .

باب الحديد : بناه قانصوه الغوري سنة ٩١٥ هـ = ١٥٠٠ م (اللوح : ٢٦ - الصورة - ٥٩) وهو في الزاوية الشمالية الشرقية من السور .

باب الجنان (١) : أعيد بناء برجه سنة ٩٢٠ هـ = ١٥١٤ م .
لقد أدخلت التجديدات المملوكية على السور والأبواب التحصينات الحديثة التي شاعت في ذلك العصر ومنها تجهيز الابراج بمدافع (٢) .

الجوامع

من مظاهر الرخاء أن يعمر الملك او الامير او الحاكم او غني كبير بناءً يخلد ذكراه كجامع او مدرسة او ملجأ او مستشفى . . . وكان الباني يضع في مشروعه كل اهتمامه ويرغب في تجميله لتكون ذكراه عاطرة .

الجامع الكبير :

يعود هذا الجامع الى العهد الأموي ويقال ان الوليد هو بانيه ، ويقال ان سليمان بن عبد الملك هو الباني وأراد أن يترك أثرا في حلب

(١) هدم هذا الباب مؤخرا ووسع الطريق ولم يبق له أثر .

(٢) شاعت الاسلحة النارية في ذلك العصر .

لا يقل عن أثر أخيه في دمشق . ويقال ان العباسيين عرّوا جامع حلب من زينته انتقاما ونقلوها الى جامع الأنبار في العراق .

لقد جدد سيف الدولة بناء الجامع بعدما أحرقه نقفور فوكاس سنة ٣٥١ هـ وأنشأ فيه المتوضأ . أما المئذنة فقد عمرت سنة ٤٨٢ هـ = ١٠٩٠ م (اللوح : ٢٩ - الصورة - ٦٥) .

أحرق الاسماعيليون الجامع فجدد بناءه نو رالدين محمود حسب مخططه الأول ، وأضاف الى مصلاه أرض سوق البزّ (الأقمشة) وأنشأ فيه محرابا من الخشب الثمين . احترق الجامع سنة ٦٨٤ هـ عندما هاجم حلب صاحب سيس . ثم جدد بناءه الملك الناصر محمد ابن قلاوون في اوائل القرن الثامن الهجري وعمل له منبرا من خشب الأبنوس وطعمه بالعاج (اللوح : ٢٩ - الصورة - ٦٦) . هذا المنبر لا يزال موجودا حتى الآن وهو مزين بزخارف هندسية متشابكة . ويوجد من ذلك العصر خشبيات قديمة في المقصورة الشرقية والحاجز الذي يفصل بين الحرمين والباب الكائن الى يمين المنبر .

جامع الأطروش :

(في محلة الاعجام) عمره أقبغا نائب حلب المملوكي سنة ٨٠٧ هـ = ١٤٠٣ م وهو أفضل مثال عن فن الرياسة المملوكية واجهته مزينة بمداميك سوداء ، حول بابه الكبير ونوافذه خيط عريض مؤلف من زخارف بارزة جميلة (اللوح : ٣١ - الصورة - ٦٩) .

رُم بناؤه عدة مرات . وهو بحالة حسنة الآن .

جامع العادلية :

(في ساحة بزّة) بناه الوالي العثماني محمد باشا في القرن ١٠ هـ = ١٦ م على النمط التركي . فيه ألواح قاشانية جميلة .

جامع الخسروية :

(مقابل القلعة) بناه الوالي العثماني خسرو باشا سنة ٩٥١ = ١٥٤٤ م على النمط التركي ايضا . يد التجديد والترميم تلازمه دائما لذا فان حالته جيدة جدا . فيه الواح قاشانية هامة (اللوح : ٣٢ - الصورة - ٧٢) .

المدارس

شهد القرن السادس الهجري نهضة علمية حسنة واتبع الحكام سياسة مركززة في بناء المدارس ونشر التعليم ، لان البلاد انتابتها افكار غريبة روجتها بعض الفرق الدينية في القرنين الرابع والخامس الهجريين فكان لا بد للأتابةكة من ان يناهضوا تلك الافكار الشائعة بانشاء دور العلم لتقوية السننة .

المدرسة الحلوية :

(في محلة جب أسد الله) كان في الاصل هذا البناء كاتدرائية حلب الكبرى وهي تعود الى القرن الخامس ب.م . هدمت الكاتدرائية في أيام الامبراطور كوسروس سنة ٥٤٠ م ثم جددت أيام جوستنيان . لا تزال آثار الفن المسيحي بادية الى الآن . حولت الكنيسة الى جامع سنة ٥١٨ هـ = ١١٢٤ م عندما حاصر الصليبيون حلب وأحدث فيها فيما بعد نور الدين محمود أبوابا وبيوتا للطلاب وجعلها مدرسة سنة ٥٤٣ هـ = ١١٤٨ م جددت أخيرا ولا يزال فيها محراب هام جدا من الخشب من أيام الناصر الثاني يوسف بن العزيز سنة ٦٤٣ هـ (اللوح : ٣٠ - الصورة - ٦٨) .

المدرسة المقدمية :

(في محلة الجلوم) كنيسة قديمة حولت أيضا سنة ٥٤٥ هـ =

١١٦٨ م الى مدرسة في عهد العادل نور الدين محمود . وتعتبر من أجمل وأقدم المدارس : فيها رواق لطيف ذو نقوش بارزة متشابكة ، وفيها مصلى محرابه من الرخام . يوجد فيها غرف عديدة للطلاب .

المدرسة السلطانية الظاهرية :

(تجاه القلعة) عمَّرها الملك الظاهر غازي بن صلاح الدين الأيوبي لكن بنائها تم سنة ٦٢٠ هـ ، وذلك بعد موته (٦١٣ هـ) . لها باب ضخيم ومصلى ذو قبة ومحراب جميل . في هذه المدرسة مدفون الملك الظاهر غازي (المتوفى سنة ٦١٣ هـ) .

المدرسة الظاهرية البرانية :

(في محلة الفردوس) بناها أيضا الظاهر غازي عام ٦١٠ هـ = ١٢١٣ م فيها بوابة عالية مزينة بالمقرنصات ورواق ذو عمد جميلة . الباحة مفروشة بالرخام وفيها ألواح من الرخام المجزع الملون الذي يؤلف زخارف هندسية .

حالة المدرسة متأخرة جدا وهي بحاجة الى ترميم .

مدرسة الفردوس :

(جنوبي باب المقام) بنتها زوج الظاهر غازي واسمها (ضيفه خاتون) سنة ٦٣٣ هـ = ١٢٣٥ م بابها مقرنص بديع وأروقتها لطيفة محمولة على عمد ذات تيجان مقرنصة . لها قبة ذات مقرنصات ومحراب من الرخام المجزع (اللوح : ٣٠ - الصورة - ٦٧) .

الأبنية ذات النفع العام

ان الملاجىء والمضافات (التكايا) والمستشفيات (البيمارستانات) نالت عناية كبرى منذ عهد نور الدين محمود ثم الأيوبيين .

خانقاه الفرافرة :

(محلة الفرافرة) وهي كالتكية فيها مساكن للفقراء وأبناء السبيل بناها الناصر الثاني يوسف بن العزيز سنة ٦٣٥ = ١٢٣٧ م . بابها ذو مقرنص هام . لها ايوان وحرم بقبة ذات مقرنصات . المحراب من الفسيفساء الرخامية يعلوه طنف خشبي مزين بزخارف محفورة .

بيمارستان أرغون :

(في محلة باب قنسرين) بناه الأمير أرغون سنة ٧٥٥ هـ = ١٣٥٤ م . بابه فخم جدا له مقرنصات بديعة ، باحته ذات رواق ، وفيها ايوانان متقابلان وغرف للمرضى .

كان فيه خشبية قديمة بديعة جدا طغت عليها يد ظالمة .

تكية الشيخ أبي بكر :

(قرب المستشفى العسكري) أنشئت عن يد أحمد بن عمر القاري في القرن العاشر الهجري = ١٦ م وقد كان يقيم بها بعض الولاة العثمانيين المتقاعدين . لذا عني الحكام بهذه التكية ، وقد ترك كل من الولاة أثرا فيها (اللوح : ٣١ - الصورة - ٧٠) .

الأسواق والخانات

تتميز حلب بأسواقها القديمة المسقوفة التي تذكر بالأيام الخالية وبالمؤسسات القديمة التي كانت قائمة اذ ذاك كمنقبات التجار بحسب أصناف المبيعات ومنقبات الصنائع . وتعتبر هذه الأسواق أجمل وأطرف ما هو موجود في حلب .

اهتم سيف الدولة ببناء الأسواق منذ تخريب نقفور فوكاس ، ثم أخذ الظاهر غازي وخلفاؤه يجددونها . كثرت المصانع في أيام

الماليك ، وخاصة صناعة الصابون واستمرت هذه الصناعة ناجحة حتى القرن الحادي عشر الهجري = السابع عشر الميلادي .
كان تجار الجملة ولا يزالون يتخذون مكاتبهم ومستودعاتهم في الخانات الكبرى وكان للتجار الأجانب خانات خاصة بهم كخان البنادقة المبني في القرن الخامس عشر الميلادي .
استمر تقدم حلب من الناحية الصناعية والتجارية في العهد العثماني حتى فاقت دمشق لأن التجارة الشرقية كانت تسير من البصرة عن طريق الفرات الى حلب ثم الساحل . واليكم بعض الخانات :

خان الصابون :

(في سوق المناديل) يقال بناه الأمير ازدمر في القرن العاشر الهجري = السادس عشر الميلادي له واجهة فخمة من أروع ما أنتجه الفنانون الحلبيون : فيها خيوط عريضة من الزخارف الهندسية البارزة والمتشابكة تعتبر من أكمل الفنون التزيينية .

خان الوزير :

(في سوق علي) بناه أحد ولاة حلب العثمانيين سنة ١٠٩٣ هـ = ١٦٨٢ م يعتبر أعظم خانات حلب في العهد العثماني فيه واجهة خارجية وواجهة داخلية مزينتان بخيوط من الزخارف الهندسية المتشابكة البارزة ، تعتبر من أجمل ما أنتجه الفن العربي (اللوح : ٣٣ - الصورة - ٧٣) .

القصور

مطبخ العجمي :

(محلة سوق علي) وهو من بقايا قصر يرجع الى القرن السادس

الهجري وهو لأحد امراء نور الدين رمم في القرنين التاسع والعاشر الهجريين .

له قبة ذات مقرنصات ، وايوانان مزينان بالرخام المجزع وفيه بقايا خشبية جميلة . هدم الآن قسم كبير من المطبخ لتوسيع الطريق .

دار رجب باشا :

(في محلة البندره) هي بقية دار من القرن العاشر الهجري له جبهة جميلة جدا مزينة بخيوط عربية عريضة مزينة بزخارف هندسية بارزة ومتشابكة . أما بقية الدار فهي غير هامة (اللوح : ٣٣ - الصورة - ٧٤) .

دار جنبلط :

(في محلة البندرة) دار هامة جدا من العهد العثماني وهي قائمة على أنقاض دار قديمة . هي الآن ملك آل ابراهيم باشا . تتميز بايوان عال جدا لا يضارعه ايوان آخر من حيث الارتفاع ومن حيث زينته بالألواح القاشانية البديعة التي تملأ الواجهة كلها (اللوح : ٣٢ - الصورة - ٧١) .

دار غزالة :

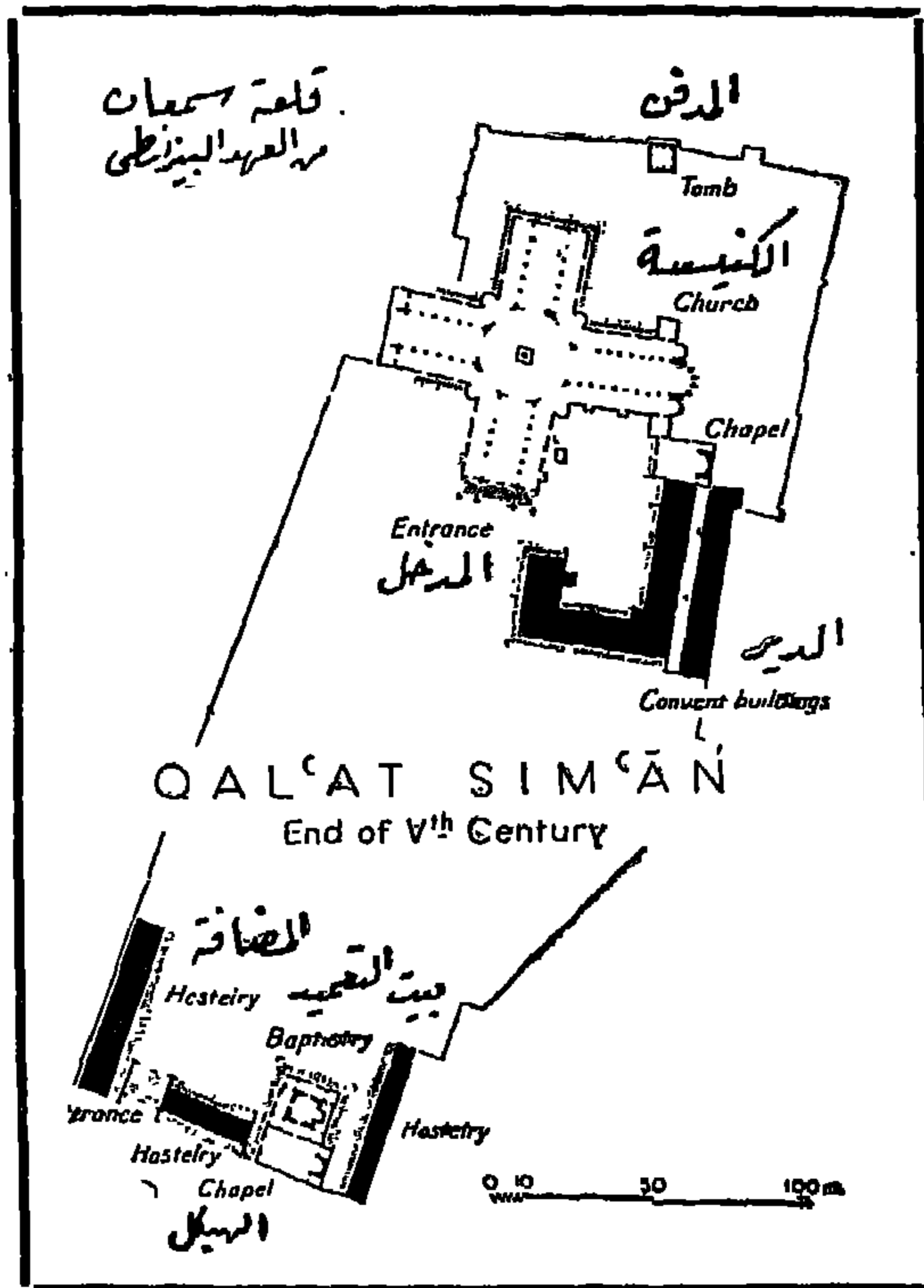
(في محلة الصليبية) هي دار جميلة جدا من القرن الحادي عشر الهجري تتميز بزخارفها المنقوشة على الحجر وبحلقاتها الخشبية (لقد نقلت أجزاء من هذه الخشبية الى متحف القيصر في برلين) .
الدار الآن مشغولة بمدرسة للأرمن .

متحف حلب

في حلب الآن متحف صغير في بناء غير ملائم يضم الآثار الشرقية

القديمة . سيكون لحلب متحف عظيم سيبني حسب تخطيط حديث قائم على دراسة دقيقة للآثار المحفوظة فيه . وسيتسع المتحف وتؤسس به فروع أخرى تمثل العهود اليونانية والرومانية والبيزنطية والعربية الإسلامية .

(يرجى مراجعة بحث المتاحف في الفصل الثالث) .



الآبينية الأثرية في منطقة حلب

قلعة سمعان :

في الشمال الغربي من حلب وفي جبل سمعان على روابي متموجة تقوم عدة منشآت بيزنطية أهمها الكاتدرائية في أعلى مرتفع والدير . واطلق اسم القلعة على هذه المنشآت لأنها اتخذت من قبل الصليبيين كمكان محصن ثم اتخذه العرب بعد طردهم كذلك ، ثم غدت خرائب .

الكاتدرائية :

قامت حول عمود يقال انه كان مرتفعا وكان يعتصم فوقه القديس سمعان (في القرن الخامس الميلادي) وكان الناس يتباركون به ويأتونه برزقه ويسمعون نصائحه . وشيدت هذه الكاتدرائية الهامة في القرن السادس الميلادي وهي تمثل الفن البيزنطي بصورة عامة وفن ريادة الكنائس بصورة خاصة . مخطط الكاتدرائية كالصليب تتقاطع في البهو المثلث حيث يقوم بقية عمود القديس (اللوح : ٣٤ - الصورة - ٧٥) والى جنوبي شرقي الكنيسة يوجد بناء اضافي لاقامة الحجاج .

لقد كانت حالة الكنيسة سيئة ، عنيت المديرية العامة للآثار والمتاحف بترميمها وتجميلها . فعاد اليها رونقها وستكون منتجعا للزوار والسياح والحجاج من جميع أقطار الأرض نظرا لأهمية فنها ومكانتها الدينية .

الدير :

يقع في مكان أوطأ من الكاتدرائية على بُعد نصف كيلومتر تقريبا وهو بناء واسع وضخم ، لكن قيمته الفنية أقل أهمية وحالته سيئة جدا وسيعنى به (اللوح : ٣٤ - الصورة - ٧٦) .

كاتدرائية قلب لوزة :

تقع غربي حلب منحرفة الى الجنوب من طريق انطاكية . وهي بناء ضخم جميل لا يقل أهمية عن كاتدرائية القديس سمعان وهي أيضا تمثل الفن البيزنطي في أزهى عصوره . يرجع بناؤها الى منتصف القرن السادس الميلادي (اللوح : ٣٤ - الصورة - ٧٧)

قصر البنات :

يقع قريبا من طريق حلب - انطاكية قرب الحدود المصطنعة التي تفصل لواء اسكندرون عن الوطن الأم . هو بناء ضخم جدا مؤلف من كنيسة كبرى ومضافة ودير : هذه الأبنية تتوضع حول باحة واسعة . يعود البناء الى القرن السادس الميلادي وهو الآن مهدم . يوجد خلف البناء مدافن منقورة في الصخر .

دانا :

تقع في غربي حلب وهي بينها وبين قصر البنات : فيها قبور منقورة في الصخر وفوق هذه المدافن يوجد هيكل صغير محمول على أربعة أعمدة ايونية مسقوف بهرم حجري . على أحد الأقواس كتابة تشير الى أنه بني في سنة ٣٢٤ م . ويرى ضمن بيوت الأهلين بعض آثار قديمة .

عند دانا نصادف الطريق الرومانية المعبدة بالحجر التي كانت

تصل أنطاكية بحلب وهي لازالت بحالة جيدة بالرغم من استهتار
الأهليين بالماضي واقتلاعهم الأحجار للاستفادة منها في البناء
(اللوح : ٣٥ - الصورة - ٧٩) .

بالقرب من دانا مقبرة اسلامية قديمة فيها شواهد هامة من
العهد الأيوبي .

البارة (كفر البارة) :

في الشمال الغربي من معرة النعمان خربة كبيرة يرى فيها قبور
سقوفها على شكل أهرام من الحجر (اللوح : ٣٥ - الصورة - ٧٨) .
وبالقرب منها كنيسة بيزنطية . ويوجد أيضا قصر عربي يدعى قصر
أبي سفيان .

قنسرين :

اسم آرامي معناه (قنُ النسر) تقع في منطقة خصبة جنوبي
حلب وشرقي الطريق المعبدة عند تفتناز . حصنّها السلوقيون
وأطلقوا عليها اسم (خالكيس) ثم عني بها الرومان وأطلقوا عليها
اسماً محرفاً (شالسي) وأنشؤوا بينها وبين انطاكية الطريق المعبدة .
وظلت هذه الطريق مطروقة حتى القرن ١٣ م . بنى جوستنيان
السور بين سنتي ٥٥٠ - ٥٥٥ م .

استولى العرب على قنسرين سنة ١٥ هـ = ٦٣٧ م وجعلوها
مركز الحكم في الشمال ، وجندوا فيها جندا ليكون دائم الاستعداد
لرد غزوات البزنطيين . عندما جعل سيف الدولة عاصمته حلب نقل
سكان قنسرين الى حلب وغدت مدينة ثانوية ثم قرية ثم أصبحت
خرائب .

أجرى بعض العلماء تنقيبات في المدينة فخططوا سورها

واكتشفوا معالم قصورها وبعض قبورها . وتعتبر الآن قنسرين قرية صغيرة .

سفيرة :

تقع في الجنوب الشرقي من حلب . أخرج منها العلماء في أواخر القرن التاسع عشر وفي القرن العشرين كثيرا من الشواهد والرقم الفخارية باللغة البابلية وباللغة الآرامية وهي مودوعة الآن في متحف اللوفر . حصلت المديرية العامة للآثار والمتاحف من سفيرة على نصبين من حجر البازالت مكتوبين باللغة الآرامية ينصان على معاهدات سياسية بين ملوك الدويلات الآرامية في القرن الثامن ق.م وهذان النصبان من أهم الآثار المحفوظة في المتحف الوطني بدمشق (اللوح : ٤ - الصورة - ١١) .

منبج :

تقع في الشمال الشرقي من حلب . اسمها محرّف عن الاسم الآرامي في القديم (مابثوغ) . أطلق عليها اليونان اسم (هيرو بوليس = المدينة المقدسة) لكن هذا الاسم لم يدرج على اللسان . كانت الطقوس الدينية السورية فيها هامة جدا ، وكان يحج الى منبج كثير من الناس لحضور الأعياد الدينية فيها . وقد تأثر اليونان من هذه الأعياد ، ونقل الجنود المتطوعة اليونانيون العائدون الى بلادهم كثيرا من المعتقدات والطقوس الدينية حتى أنهم صاروا يستدعون رهبان منبج للقيام بالاحتفالات الدينية في ديلوس (في اليونان) .

صارت منبج الى الرومان وغدت مركزا حربيا هاما ثم لعبت الدور نفسه في العهد البيزنطي وترى آثار التحصينات التي خلفها جوستنيان لاتزال ماثلة . وقد كانت منبج مسرحا للمعارك بين الفرس

والبزنطيين ، وفيها تلقى هرقل الصليب الذي كان الفرس سلبه من القدس سنة ٦١٠ م عند تغلبهم على الروم ، ثم اضطر الفرس الى اعادته عندما انكسروا امامهم سنة ٦٣٠ م .

كركميش :

تقع على الفرات في الاراضي التركية ويقابلها في سوريا (جرابلس) الا أن اطلال المدينة الحثية التي تعود الى أوائل الألف الأول ق.م في كركميش : المدينة محصنة بسورين وفي داخلها اطلال القصر الملكي والمعبد . كانت تعتبر كركميش عاصمة المملكة الحثية في سوريا .

قلعة النجم :

تقع على الفرات والطريق المؤدية من منبج الى الفرات وكانت تسمى عند العرب (جسر منبج) وهي قلعة عربية ، وضع يده عليها العادل نور الدين محمود وأصلحها . لكن المنشآت الهامة الموجودة حاليا هي من عهد الملك الظاهر غازي الأيوبي . يقال ان في القلعة نفقا يوصل الى الضفة الثانية من تحت الفرات .

تل أحمر :

اسمها القديم (تل برسيب) ورد اسمها في رقم الألف الثالث ق.م . المدينة آرامية ، استولى عليها الأشوريون ، وأقاموا فيها منشآت . اطلالها الحالية آشورية من عهد سلما نازار الثالث وكانت تعتبر هذه المدينة في عهده (ميناء سلما نازار) على الفرات . كان يشن الأشوريون منها الحروب على الأراضي السورية الداخلية .
أجريت تنقيبات (١) في تل أحمر ونقلت التزيينات الجدارية الملونة من القصر الملكي الى متحف حلب .

(١) فام بهذه التنقيبات بعثة افرنسية برئاسة تورو دانجان ودونان .

أرسلان طاش :

اسمها القديم (حداتو) وهي إحدى المدن الآشورية تبعد ٤٠ كم عن الفرات شرقاً تقع على الطريق التجارية بين حران وتل أحمر . وكانت أرسلان طاش مركز تجميع الجيوش الآشورية لغزو سوريا .

أجريت تنقيبات (١) في المدينة سنة ١٩٢٨ فكتشف سورها المستدير ووجد أن البابين الشرقي والغربي محميَّان بالأسود (القصد من وضع الأسود على جانبي الأبواب ادخال الرعب في قلب الغريب الداخل الى المدينة) . أما المعبد فان مدخله محمي بثورين مجنحين لهما وجها انسان (وهما يمثلان الأرواح الصالحة) : هذه الآثار موجودة الآن في متحف اللوفر في باريس ومتحف حلب . لقد وجد في التنقيبات أجزاء عرش عاجي يعود لملك دمشق الآرامي حزاقيل الثاني (٢) بعضها محفوظ في متحف حلب والبعض الآخر في متحف اللوفر (اللوح : ٤ - الصورة - ١٢) .

تل خلف (٣) :

هي قرب رأس العين ويخمن أنها هي نفسها مدينة (غوزانا) الآرامية الواردة في النصوص القديمة العائدة للقرن الثاني عشر ق.م . تعود القطع الأثرية المكتشفة (٤) في تل خلف الى ما بين الألف الثالث والألف الأول ق.م بعضها في متحف حلب والبعض الآخر في متحف

-
- (١) قامت بالتنقيبات البعثة الافرنسية نفسها التي نقتبت في تل أحمر .
 - (٢) تغلب الآشوريون على ملك دمشق فاستولوا على عرشه ونقلوه الى أرسلان طاش .
 - (٣) المشهور في الكتب الأجنبية أن اسمها (تل خلف) بالحاء وهو تحريف أجنبي تابعهم به الكتاب العرب .
 - (٤) قامت بالتنقيب بعثة المانية برئاسة ماكس فون أوبنهايم ١٩١١ - ١٩١٣ - و ١٩٢٧ - ١٩٢٩ م .

برلين ، حيث أعيد انشاء بوابة (القصر - المعبد) المحمولة على ثلاثة
تمائيل كبيرة . والمعبد هذا يعود الى القرن ١٢ ق.م بناه الملك الآرامي
كاپارا بن خاديانو . لقد استولى الآشوريون على تل خلف في القرن
٩ ق.م .

تل الخويرة :

يبعد عن تل خلف غربا ٦٠ كم تقريبا تقوم بعثة ألمانية برئاسة
الدكتور مور تغارت بالتنقيب فيه ، وكانت المديرية العامة للآثار والمتاحف
قامت بتنقيبات على نفقتها سابقا . تعود الآثار المكتشفة الى ما بين
الألفين الرابع والثاني ق.م . حفظت جميعها في المتحف الوطني
بدمشق . اكتشفت البعثة في موسم عام ١٩٥٩ معبدا هاما . تبحث
هذه البعثة عن وجود مدينة (واشوغاني) عاصمة الميتانيين ، ولم
يتأيد بعد وجودها في احدى طبقات هذا التل .

المنطقة الساحلية

يتمتع الساحل السوري باقليم لطيف وجمال طبيعي أخاذ وموقع استراتيجي محمي بالجبال ، مما جعل المنطقة منذ العصور القديمة مركز حضارة زاهية اشتغل أهلها بالزراعة والصناعة والتجارة ومهروا الملاحة فمخروا عباب البحر الأبيض المتوسط وأنشؤوا على سواحله مراكز تجارية كانت صلة الوصل بينهم وبين شعوب البحر . سنتكلم فيما يلي عن أهم المراكز الحضارية في الساحل وقرب الساحل:

أنطاكية :

مدينة قديمة صار لها أهمية في العهد السلوقي عندما أعاد بناءها سلوقس نيكاتور وأسمها على اسم أبيه (أنتياخوس) وجعلها حسب المخطط المعروف (برقعة الشطرنج) وأقام فيها جميع المنشآت الأساسية للمدينة : الشارعين الرئيسيين ، أقواس النصر ، المسرح ، ميدان السباق . . . كانت أنطاكية عاصمة السلوقيين وظلت تعتبر أكبر مركز في الاقليم السوري من الناحية الدينية والعلمية . هذه المدينة تقع الآن - مع الأسف - في المنطقة المغتصبة من قبل الترك .

اسكندرونة :

مدينة واقعة في نهاية خليج اسكندرون بناها الاسكندر المكدوني وهي مركز المحافظة السلوبة .

سلوقية :

عمرها أيضا سلوقس عند مصب العاصي . تعود أهميتها للعهد اليوناني (الهلنستي) وتسمى اليوم (السويدية) وهي واقعة أيضا في المنطقة المغتصبة .

رأس الشجرة :

مدينة فينيقية من القرن ١٥ ق.م اسمها القديم (أوغاريت) وهي تقوم على مرتفع على بعد ١١ كم من اللاذقية شمالا وتبعد عن البحر ٢ كم . ولها ميناء على البحر يسمى (مينة البيضاء) كانت تجمع فيه البضائع لتصديرها عبر البحر ، وكان أكثر تعامل أهلها مع سكان كريت والايجيين .

تقوم بعثة افرنسية برئاسة الدكتور كلود شيفر (١) تتعاون مع المديرية العامة للآثار والمتاحف بالتنقيب في المدينة القديمة فكشفت حتى الآن عن القصر الملكي وتوابعه . ويستدل من أعمال التنقيب ان المدينة كانت على صلة وثيقة مع فراعنة مصر ومع شقيقاتهاالدويلات الفينيقية الأخرى ، الا أنها كانت تعاني من تدخل الدولة الحثية في شؤونها ، مما اضطرها أحيانا الى الاستعانة بالمصريين . وقد وجد في رسائل تل العمارنة في مصر ما يؤيد هذه العلاقات ، كما أن القطع الأثرية الموجودة فيها تنبئ عن هذه الصلة ، وعن وضعها السياسي والعسكري تجاه الدول المحيطة بها .

لقد أصاب أوغاريت في القرن الرابع عشر ق.م زلازل طاغية

(١) اكتشفت المدينة صدفة في سنة ١٩٢٨ وقامت أعمال التنقيب فيها سنة ١٩٢٩ وتوقفت بسبب الحرب العالمية الثانية ثم استؤنفت بعد الحرب ولا تزال أعمال التنقيب تجري في خريف كل سنة من قبل البعثة نفسها .

وحريق ذهب بنصف المدينة الا أنها استطاعت أن تصلح ما فسد .
وفي القرن الثاني عشر ق.م هاجمها شعوب البحر (الذين كانوا
بحالة بدوية وكانوا قد تركزوا في اليونان) فعاثوا فيها فسادا ، ومنذ
ذلك الوقت تدهورت أوغاريت .

سكنت المدينة في القرن السادس ق.م من قبل التجار اليونان
وأُنشئ الى جوارها حي ساحلي . أما مينة البيضاء فقد عاشت أيضا
في القرن السادس ق.م وأقام اليونان مع الشعب السوري القاطن
فيها علاقات اقتصادية ، وسكنتها جالية يونانية ثم عاشت في العهد
الهلنستي (١) .

تقوم المدينة الحصينة من أوغاريت على رابية مرتفعة يدخل اليها
من باب في أسفل المرتفع يؤدي الى دهليز مقنطر (٢) (اللوح : ٣٦
- الصورة - ٨١) يرقى منه الى المدينة فيلاحظ على الجهة اليسرى
برج مربع ضلعه ١٤م وسمكه ٥م ليحمي الباب . يدخل الزائر الى
القصر الملكي حيث يجد أرضه مفروشة بالحجارة الكلسية النحيفة ،
ويرى تقسيمات القصر وأروقته ذات العُمد . يبلغ عدد الغرف
الستين ، وللقصر باحتان وعشرة أدراج ، وهو بهندسته يشبه النمط
الكريتي . لقد استطاع المنقبون أن يعينوا وظيفة كل قاعة من قاعات
القصر من اللقى التي وجدوها : مثلا يمكن تعيين موضع المكتبة لأنهم
وجدوا فيها كثيرا من الرقم الفخارية (٣) .

(١) أجرت المديرية العامة للآثار والمتاحف تنقيبات في مينة البيضاء تحت اشراف
الاستاذ هشام الصفدي سنة ١٩٥٧

(٢) الأسلوب الذي انشئ بموجبه الباب والدهليز يسمى الأسلوب الميسيني .

(٣) راجع الفصل الاول - بحث حضارة أوغاريت - لمعرفة بعض النصوص المكتشفة
في أوغاريت .

ان قبور أوغاريت المجاورة للقصر أوطأ من مستوى الأرض بنحو مترين أو أكثر وهي مغطاة بألواح حجرية كبيرة .

يقوم معبد (بعل) في الجهة الشمالية وهو يحوي باحة فيها مذبح لتقديم الأضاحي ثم هيكل (١) العبادة الداخلي .

تقع المدينة الشعبية شمالي القصر الملكي ويلاحظ أن المدينة مقسمة الى أحياء تفصلها شوارع مستقيمة متعامدة ومتوازية تقريبا عرضها ٣ - ٤ م ، وأن هندسة الدور معتنى بها وفي كل دار باحة سماوية وعدة غرف وبئر وحمام ومدفن تحت الأرض .

يقع حي الميناء على بعد ١,٥ كم من المدينة حيث يقيم التجار من جنسيات مختلفة ، ثم تليه الميناء . كان خليج الميناء أفضل من الخليج الحالي المتلىء بالرسوبات

اللاذقية :

كانت مدينة فينيقية في الألف الثاني ق.م وقد وقعت تحت حكم الأشوريين ثم الدولة البابلية الثانية . حصلت اللاذقية على أكبر شهرة في العهد الهلنستي لقد جدّد بناءها سلوقس نيكاتور وأسمها (لاوديسا) على اسم أمه ثم عني بها الرومان وأصبحت ميناء لمدينة اقامية وخصّها الحكام بشيء من الامتيازات التجارية .

في جنوبي المدينة يقع المسرح المدرج من العهد الهلنستي ، وقرب جامع المغربي يرى أربعة أعمدة ذات تيجان كورنتية ربما كانت تعود لمعبد باخوس (اله الخمر) . وعلى بعد ٥٠٠ م نحو الجنوب الغربي يوجد أجمل أثر في اللاذقية وهو القوس المربع (الترابيل) الذي

(١) الحرم عندنا في الجامع يقابله الهيكل في المعابد الوثنية والمسيحية .

كان يتوسط مفرق تقاطع الشارعين الرئيسيين ذوي الأروقة المحمولة على العُمد (اللوح : ٣٦ - الصورة - ٨٢) .

جبلّة :

اسمها القديم (غابالا) مشهورة بمسرحها من العصر الروماني طوله ٩٠ م يتسع لـ ٨٠٠٠ متفرج مبني في السهل بخلاف جميع المسارح السورية المستندة الى سفح هضبة .

عمرية :

هو الاسم المستعمل اليوم وهو الاسم القديم أيضا الذي حل محله في العهد الهلنستي الاسم (ماراتوس) . لقد أنشأ هذه المدينة الأرواديون وكانت مزدهرة عندما مرّ بها الاسكندر ولما أراد سكان ماراتوس التخلص من الارتباط بأرواد خربها الأرواديون ولم يعد لها ذكر .

تقوم المديرية العامة للآثار والمتاحف بتنقيبات (١) أولية في هذه المدينة وقد عثرت على أشياء هامة حفزت في المتحف الوطني بدمشق . وستكشف عن المدينة كلها في المستقبل .

تل سو كاس :

يقع قرب جبلّة وتقوم الآن بعثة دانمركية (٢) بالتنقيب فيه وستكشف عن مدينة هامة كانت تدعى في العهد الهلنستي

(١) كان يشرف على أعمال التنقيب الخبير الفرنسي الاستاذ دونان المعتمد من قبل المديرية العامة يعاونه السيد نسيب صليبي الملحق الفني في هذه المديرية . أما الآن فان السيد صليبي هو الذي يشرف على أعمال الكشف والتنقيب .

(٢) يرأس البعثة الدكتور ريس .

(بالتوس) . وربما وجد قريبا من المكان مدينة (أوسنو) الفينيقية القديمة .

جزيرة أرواد :

جزيرة صغيرة ٨٠٠ x ٥٠٠ م مقابل طرطوس كان لها سيطرة عظيمة على الساحل السوري ، ولعبت دورا كبيرا في الملاحة والتجارة البحرية كما لعبت دورا في السياسة الخارجية القديمة بين الحثيين والمصريين . سيطر عليها الصليبيون ثم اضطروا الى اخلائها سنة ٧٠٤ هـ = ١٣٠٤ م . أهم شيء فيها بقايا السور القديم الذي يرجع بعض أجزائه الى العهد الفينيقي .

القرع والحصون الصليبية في المنطقة الساحلية

يلاحظ ان الصليبيين أدخلوا الى الاقليم السوري الفن القوطي وهو يتميز بالأقواس والعقود المزدوجة والمنكسرة . وقد بنوا الحصون في مواقع استراتيجية في غاية المنعة من حيث الموقع ومن حيث البناء . وقد كانت هذه الحصون مركز حكم الأمير الاقطاعي الصليبي الذي ألزم الفلاحين أن يقدموا اليه المحصول مقابل حمايتهم - كما هو الأمر في النظام الاقطاعي المعروف في أوروبا - . ويجب أن نعلم أنه كان في أكثر هذه المواقع حصون أو قصور عربية قديمة .

قلعة صلاح الدين (صهيون) :

تقع على ذروة جبل قرب الحفة . المكان حصين وقد استعمل منذ العصور القديمة لغاية حربية . بنى الصليبيون القلعة سنة

٥١٣ هـ = ١١١٩ م واستخلصها منهم صلاح الدين سنة ٥٨٤ هـ =
١١٨٨ م .

تتصل الذروة بالهضبة في مكان ضيق يشكل أصغر أضلاع
المثلث الذي تتوضع فوقه القلعة . لجأ الصليبيون الى حفر وهدة
في ذلك المكان حتى غدت القلعة منعزلة عن جميع المرتفعات المجاورة
وأُنشئ جسر على الوادي الشمالي الا أنه مخروب الآن .

شكل القلعة يتناسب مع المرتفع فهو يشبه المثلث . بنيت القلعة
حسب الفن القوطي شأن جميع المنشآت الصليبية . وهي تتميز
بأقواسها المنكسرة وعقودها المتصالبة وأبراجها المستديرة في الزوايا .

يوجد في القلعة جدار بيزنطي وبقايا حصن صغير . ويوجد فيه
أيضا من الآثار العربية المنشأة بعد الاستيلاء على القلعة جامع صغير
ومئذنة وحمام وهذه الأبنية تعود الى عهد قلاون ، بنيت بين أواخر
القرن السابع الهجري وأوائل الثامن = ١٣ - ١٤ م .

قلعة المرقب :

تقوم على رابية ضخمة ذات متسع كبير تشرف على بانيساس
والطريق الساحلي . يحدثنا المؤرخون العرب أن في مكان القلعة كان
يقوم قصر عربي قديم بني سنة ٤٥٤ هـ = ١٠٦٢ م من قبل أحد
زعماء المنطقة وقد استولى البزنطيون على الحصن العربي سنة
٤٥٨ هـ = ١١٠٤ م .

استولى الصليبيون على الحصن سنة ٥١١ هـ = ١١١٧ م (وفي
رواية أخرى سنة ٥٣٥ هـ = ١١٤٠ م) وأصبح الحصن مركز امارة
صليبية تابعة لأنطاكية .

فرض فرسان المستشفى (١) المتطوعون Hospitaliers نفوذهم على الصليبيين وأخضعوا الأمير الاقطاعي الصليبي سنة ٥٨٢ هـ = ١١٨٦ م . ولقر جرت ثلاث محاولات من قبل صلاح الدين وابنه الظاهر غازي والامير التركماني سيف الدين بلباي من أجل الاستيلاء على الحصن لكنها لم تنجح . وأخيرا اضطر الفرسان أن يعقدوا الصلح مع العرب سنة ٦٦٩ هـ = ١٢٧٠ م ويؤدوا الجزية الى الملك الظاهر بيبرس الا أن استخلاص الحصن نهائيا من ايديهم تم في عهد قلاوون سنة ٦٨٤ = ١٢٨٥ م .

قلعة المرقب : تتميز باتساعها وبسورها المزدوج لكنها شبيهة تماما بالقلاع الأخرى من حيث التصميم والشكل وفن الدفاع . لقد حفرت وهدة في الجهة الشرقية وبعض الشمالية لفصل المرتفع عن الهضاب المجاورة - كما هو الحال في قلعة صلاح الدين (صهيون) .

أهم بناء فني في القلعة هو الكنيسة (اللوح : ٣٧ - الصورة - ٨٣) ، وقد بنى العرب الجسر والسلم الموصل الى باب القلعة (اللوح : ٣٧ - الصورة - ٨٤) ، وفي الداخل منشآت متأخرة من العهد العثماني . حالة القلعة الآن سيئة جدا وهي بحاجة الى ترميم .

قلعة الحصن :

تقع على رابية منعزلة عن جميع المرتفعات بصورة طبيعية وهي

(١) فرسان المستشفى هم بالأصل فرقة دينية كان واجبها استقبال السياح والرواد ومعالجة المرضى ، ولكنها مع ذلك كانت فرقة مسلحة واشتركت بأعمال حربية هامة . وعندما بدأت أحوال الأمراء الصليبيين تتأخر زاد نفوذ هذه الفرقة حتى تسلمت الأمر في أكثر المواقع العسكرية الصليبية في نهاية الحروب الصليبية .

في السفوح الشرقية لجبال العلويين لكن فتحة بين هذه الجبال تنفرج أمام رابية القلعة ، فيؤدي النظر منها الى البحر كما تشرف على سهل البقيعة من ناحية الشرق .

كان في مكان القلعة حصن عربي لأمر من حمص سنة ٤٢٢ هـ = ١٠٣١ م ثم احتل الصليبيون الموضع سنة ٥٠٤ = ١١١٠ م وعمرؤا به قصرا حصينا أطلقوا عليه كلمة (كراك) وهو موضوع بحثنا الذي سمي فيما بعد حصن الاكراد ثم قلعة الحصن .

أنشأ الصليبيون في القلعة مركزا اقطاعيا ثم سلموه الى فرسان المستشفى سنة ٥٣٧ هـ = ١١٤٢ م . حاول نور الدين محمود ثم صلاح الدين الاستيلاء على القلعة فلم يوفقا ، وظلت المعارك قائمة بين الفرسان وأمراء حماه حتى استطاع الظاهر بيبرس ان يتغلب عليهم ويضطرهم الى دفع الجزية الى أمراء حماة الأيوبيين (١) سنة ٦٦٦ هـ = ١٢٦٧ م . ثم استولي على القلعة نهائيا سنة ٦٧٠ هـ = ١٢٧١ م في عهد الظاهر بيبرس وسمح للفرسان بالعودة الى الديار المسيحية .

أدخل العرب كثيرا من الاصلاحات في الواجهة والمدخل وأنشؤوا الجسر الموصل اليها (اللوح : ٣٨ - الصورتان - ٨٦ و ٨٧) وأضافوا في الداخل الجامع .

تعتبر هذه القلعة أجمل القلاع الصليبية وأهمها ، حالتها جيدة جدا بسبب الترميمات المتتالية التي طرأت عليها ولا تزال المديرية العامة للآثار والمتاحف توليها عنايتها . أجمل بناء فيها هو الكنيسة

(١) بالرغم من استيلاء المماليك على الحكم في سوريا بعد الأيوبيين الا أن الأسرة المالكة الأيوبية في حماة ظلت في الحكم مدة طويلة الى سنة ٧٤٣ هـ = ١٣٤٢ م .

والممرات ولا يختلف نمط البناء عن القلاع الأخرى . أنظر الى العقود المتعامدة (اللوح : ٣٨ - الصورة - ٨٥) .

طرطوس :

مدينة على الساحل السوري كانت تابعة لمملكة أرواد ثم استولى عليها الاسكندر ثم الرومان والبيزنطيون وآل أمرها الى العرب .

في فترة اضطراب في القرن الرابع الهجري = العاشر الميلادي ، استولى نقفور فوكاس امبراطور بيزنطة عليها سنة ٣٥٨ هـ = ٩٦٨ م ثم اضطرت الى اخلائها . استولى عليها الصليبيون سنة ٤٩٣ هـ = ١٠٩٩ م ثم أخلوها ثم عادوا اليها سنة ٤٩٦ هـ = ١١٠٢ م . احتلها فرسان المعبد سنة ٥٧٩ هـ = ١١٨٣ م وبنوا فيها حصنا لا تزال آثاره موجودة .

أهم ما بناه الصليبيون في طرطوس **الكاتدرائية** وكان ذلك سنة ٥١٧ هـ = ١١٢٣ م وذلك لاعتقادهم بقدسية المدينة لوجود صورة (ايقونة) السيدة العذراء فيها . لقد شيدت هذه الكاتدرائية حسب الفن القوطي ، ثم قلبت الى جامع بعد التغلب على الصليبيين سنة ٦٩٠ هـ = ١٢٩١ م ، الا أن البناء تهدم فتسلمته المديرية العامة للآثار والمتاحف ورممته وتعدّه الآن ليكون متحفا للمنطقة الساحلية .

برج صافيتا :

هو برج من بقايا القلعة البيضاء الصليبية التي بناها (فرسان المعبد (١) = Templiers) وقد توضع المدينة الحديثة على أطلال

(١) فرسان المعبد فرقة دينية عسكرية ظهرت في القرن الثاني عشر الميلادي واشتركت في الحروب الصليبية وخاصة في فلسطين وقد أثيرى أعضاء هذه الفرقة حتى أصبحوا من كبار المولين أصحاب المصارف المالية .

القلعة . استخلص القلعة نور الدين محمود ثم عاد اليها الصليبيون
تم استولى عليها نهائيا الملك الظاهر بيبرس سنة ٦٧٠ هـ = ١٢٧١ م .

حصن سليمان :

يقع على بعد ٢٠ كم تقريبا من الدريكيش ، الطريق اليه غير معبدة .
وهو معبد الاله (زوس) من العهد الروماني - القرن الاول الميلادي .
بني بحجارة ضخمة جدا وفيه بقايا عمرانية هامة .

يبلغ طوله ١٤٤ م وعرضه ٩٠ م . قلب الهيكل فيه الى كنيسة
في العهد البيزنطي .

قلعة الكهف :

تقع بالقرب من القدموس على مسافة ١٣ - ١٤ كم في طريق
جبلي صعب . كانت القلعة حصنا للاسماعيليين في القرن السادس
الهجري = الثاني عشر الميلادي ، فيها أقام زعيمهم رشيد الدين بن
سنان الملقب (بشيخ الجبل) . استولى عليها الظاهر بيبرس عام
٦٧٢ هـ = ١٢٧٣ م .

أبنيتها اليوم متهدمة وتبدو فيها بقايا الأبراج والسور والأقبية
والمداخل التي لا تزال تحمل كتابات عربية تشير الى انشائها .

المنطقة الوسطى (حمص و حماه والغاب)

حمص :

عرفت حمص في العهد الروماني باسم (ايميز) ، وقد اعترفت الدولة الرومانية بأسرة محلية منذ القرن الأول ب.م. كأسرة مالكة ، وقد ظهر في حمص في القرن الثالث الميلادي ايلاغابال Elagabale كبير رهبان معبد الشمس كشخصية كبيرة استطاع ان يتوصل الى منصب الامبراطور سنة ٢١٨ ب.م. وقد عني هذا الامبراطور في عهده بسوريا وبحمص خاصة .

عُثِرَ في حمص على مدافن رومانية وبيزنطية عديدة اكتشف في مدفن روماني منها كنز هام جدا يعود الى الاسرة المالكة في حمص في القرن الأول . حفظ هذا الكنز في المتحف الوطني بدمشق : من ضمنه خوذة حديدية مزينة بنطاق من الفضة ولها قناع من الفضة (ويظهر انها لقائد من الاسرة المالكة المحلية) ، (اللوح : ٥٥ - الصورتان ١٢١ و ١٢٢) ، وأقراص ذهبية كانت تزين التوابيت الخشبية، وحلي من ضمنها خاتم عليه تمثال نصفي لاحد ملوك حمص ، وخاتم فسه عقيق عليه تمثال الاله أبولون . . .

قلعة حمص : تقوم على رابية طبيعية لكنها كانت مسكونة في العصور القديمة وفيها بقايا من العهود الرومانية والبيزنطية والعربية ، البرجان من العهد الأيوبي يقع أحدهما في الزاوية الشمالية الشرقية والناني في الجهة الشمالية الغربية (اللوح : ٣٩ - الصورة - ٨٩) .

في القلعة تحصينات من عهود مختلفة اكثرها من العهدين المملوكي ثم العثماني .

سور حمص : لم يبق منه الا باب واحد لا يزال قائما هو الباب المسدود الواقع الى الشمال الغربي من القلعة (اللوحة : ٣٩ - الصورة - ٩٠) .

جامع خالد بن الوليد : بناء حديث من العهد العثماني ايام السلطان عبد الحميد الثاني . وقد اقيم في موضع الجامع القديم الذي لم يبق من آثاره الا شيئان هاما محفوظان في المتحف الوطني بدمشق هما : (١) التابوت الخشبي الذي كان يحيط بالقبر وهو مزين بزخارف هندسية معقدة وكتابة نسخية مذهبة وكتابة كوفية مزهرة في غاية الابداع والجمال ويظهر أنه يعود الى العهد الأيوبي أو أوائل العهد المملوكي (اللوحة : ٥٨ - الصورة - ١٣٠) (٢٦) مشكاة زجاجية مموهة بالذهب والميناء .

الجامع النوري : له مدخل جميل يتميز بفنّه عن الجوامع الأخرى . بناه نور الدين محمود (اللوحة : ١٩ - الصورة - ٨٨) .

المشرفة :

وهي مدينة (قطننا القديمة) تقع على بعد ٢٠ كم على طريق السلمية . المدينة القديمة محاطة بسور مربع تقريبا ، محيطه ٤ كم ، وهي تعود الى الألف الثالث ق.م من الحضارة الاكادية السومرية المعروفة في ماري وبلاد الرافدين . يوجد معبد وبركة مقدسة مهديان الى الاله (نين - ايغال) ويوجد مرتفع كنيسة من العهد البنظطي .

تل النبي مند :

وهي (قادش) القديمة تقع قرب بحيرة قطينه على بعد ١٥ كم من حمص . جرت معركة قرب هذه المدينة بين الحثيين والمصريين سنة ١٢٨٦ ق.م .

في المكان نفسه ازدهرت مدينة من العهد الهلنستي اطلق عليها اسم (لاذقية لبنان) .

حمّاه :

اسمها الآرامي القديم (حمات) واسمها الهلنستي (ايفانيا) .
سُكن التل الشمالي في حمّاه منذ العصور الحجرية . دلت التنقيبات التي قامت بها بعثة دانمركية (١) ان حمّاه كانت مركز حضارات متعددة الى الألف الخامس ق.م أهم الآثار تعود الى الألفين الثاني والاول ق.م في عهد المملكة الآرامية الحثية (١١٠٠ - ٧٢٠ ق.م) التي قضى عليها الملك الأشوري سارغون سنة ٧٢٠ ق.م ثم ازدهرت حمّاه مرة أخرى في العهد السلوقي والعهد العربي .

حاول الصليبيون الدخول الى حمّاه عدة مرات لكنهم باؤوا بالفشل . ولقيت حمّاه عناية تامة من نور الدين محمود حين دخلها سنة ٥٢٥ هـ = ١١٣٠ م ثم اعتنت بها الأسرة الأيوبية التي حكمت حمّاه مدة طويلة في العهد المملوكي نفسه الى سنة ٧٤٣ هـ = ١٣٤٢ م وكان من هذه الاسرة السلطان والمؤرخ الشهير أبو الفدا .

في العهد العثماني لقيت شيئاً من العناية في عهد أسرة العظم ولقد عمر فيها اسعد باشا قصراً فخماً اشترته المديرية العامة للآثار والمتاحف وهي تعدّه الآن ليكون متحف التقاليد الشعبية في حمّاه .

القلعة : تتوضع على مرتفع يشرف على مدينة حمّاه ووادي العاصي . وقد دلت التنقيبات أنها سكنت من الألف الخامس ق.م

(١) قام بالتنقيب في حمّاه بعثة دانمركية يرأسها الاستاذ هارولد انغولت بين سنتي ١٩٣١ - ١٩٣٨ وقد أودعت المكتشفات من العصور القديمة في متحف حلب ومن العصور اليونانية الرومانية البزنطية والعربية في المتحف الوطني بدمشق .

بدون انقطاع . ولقد تبين أن القلعة الآرامية الحثية ذات المدخل الفخم المحمي بالأسود (١) « التي كُشف منها جزء أثناء التنقيب » تعتبر من أروع الفنون القديمة من حيث النحت والتنظيم .

ان القطع الأثرية التي وجدت في القلعة وزعت (٢) بين متحف كوبنهاغن في الدانمارك ومن ضمنها أسد فخم من أسود المدخل ، ومتحف حلب الذي احتفظ بالآثار الشرقية القديمة ، والمتحف الوطني بدمشق الذي احتفظ بالآثار الرومانية (وأشهر القطع تمثال أسبازيا أو البينيسة من الرخام) والآثار العربية الإسلامية (أهم القطع من الخزف القاشاني البديع وكأس من الزجاج المذهب) .

الجامع الكبير : لقد قلب المعبد الروماني في حماه الى كنيسة في العهد البيزنطي ثم قلبت الكنيسة الى هذا الجامع ولا تزال آثار العهدين الروماني والبيزنطي بادية في الجدار الخارجي الشرقي : المدمك الأسفل والدعامات والمحاريب الصغيرة من العهد الروماني أما الجدار والباب وزخارفه الفنية من العهد البيزنطي . وترى الآثار الرومانية في الباحة : تيجان الأعمدة وأكثر أجزاء قبة الخزانة (اللوح : ٤٠ - الصورتان - ٩١ و ٩٢) .

أما المنبر فهو من العهد المملوكي القرن ٩ هـ = ١٥ م وهو مصنوع من الخشب المزين بزخارف هندسية بارزة مطعمة بالعاج وهو نفيس

(١) نقل الأسد المكتشف الى متحف كوبنهاغن وهو من روائع الفن السوري في عهد الحثيين .

(٢) كان قانون الآثار في عهد الانتداب الفرنسي يجعل للبعثات العلمية التي تقوم بالتنقيب الحق في الحصول على نصف المكتشفات . لكن قانون الآثار في عهد الاستقلال لم يسمح باخراج أية قطعة أثرية ، بل أعطاهم حق الدراسة والنشر فقط وأجاز للبعثات الحصول على نسخ جصية عن القطع الأثرية وبعض القطع المكررة .

جدا . ويوجد في الجامع مدفن الملك المظفر الثالث وهو يحوي تابوتين جميلين من الخشب المحفور .

جامع نور الدين : الجامع بسيط لكن فيه منبرا نفيسا جدا من الخشب المحفور ، الا أن حالته مع الأسف سيئة وسيرمم .

جامع الحيات : سمي بهذا الاسم من أجل وجود زخرفة بالحيات على بابه . ان قبر أبي الفداء السلطان الأيوبي والمؤرخ الشهير يجعل لهذا الجامع أهميته .

الباب القديم : وهو مردوم الى نصفه ويعود الى سنة ٥٨٤ هـ = ١١٨٨ م .

النواعير : يميز حماه وجود هذه النواعير وسواقيها المحمولة الى أطراف حماه لتروي بساتينها . هذه النواعير الجميلة تعود الى عصور مختلفة أقدمها اثنتان من العصر المملوكي وهما المحمدية من عهد المعز الاشرقي السيفي سنة ٧٦٣ هـ والمأمورية من عهد بلباك سنة ٨٧٥ هـ (اللوح : ٤١ - الصورة - ٩٤) .

قصر العظم : عمره أسعد باشا العظم في القرن الثاني عشر الهجري = الثامن عشر الميلادي وهو مشرف على العاصي بقبته العالية . أهم ما في القصر رواق يؤدي الى قاعة عظيمة ذات ثلاثة طزرات مدعومة بأقواس حجرية مزينة بزخارف ملونة (الحجر الأبلق) وبزخارف نباتية بارزة . جدران الطزرات والحجر الداخلية مكسوة بحلقات خشبية نفيسة مزينة بزخارف ملونة ومذهبة (اللوح : ٤١ - الصورة - ٩٣) .

أفامية :

بناها سلوقس نيكاتور على اسم زوجه الفارسية (أيتامي) بعدما

كان اسم المدينة السابقة (بيلا) وقد حُرِّفَ العرب الاسم حتى غدا (أفامية) تقع المدينة على الهضاب الشرقية المشرفة على سهل الغاب وتتصل بطرق معبدة من العهد الروماني بأنطاكية والمدن الهامة . وكانت تعتبر في العهد السلوقي ثم الروماني المدينة الثانية في سوريا بعد انطاكية .

تعود أطلال المدينة الى العهود الثلاثة : اليونانية والرومانية والبيزنطية : وأهمها المخلفات الرومانية . لقد دمرت هذه المدينة عندما هاجمها خسرو الاول ملك الفرس سنة ٥٤٠ م ثم أصابها زلزال أهمها زلزال سنة ٥٤٧ هـ = ١١٥٢ م فجعلها بهذه الحالة المؤسفة .

تدل أطلال المدينة الفنية بزخارفها على الأيام السعيدة التي عاشتها . لقد قامت بعثة بلجيكية (١) بتنقيبات في المدينة كشفت فيها الشارع الرئيسي وأروقته والمدرج (اللوح : ٤٢١ - الصور - ٩٥ و ٩٦ و ٩٧) وبعض الكنائس البيزنطية التي وجدت في أرضها الفسيفساء .

قلعة المضيق :

تقع بجوار أفامية على مرتفع مشرف مباشرة على سهل الغاب . ويظن أن أكروبول المدينة اليونانية كان في موضع هذه القلعة . أصبحت مكانا حربيا منذ عهد الرومان ثم صار لها أهميتها أثناء الحروب الصليبية إذ استولى عليها وعلى أفامية امير انطاكية الصليبي ثم حكمها فرسان المستشفى .

(١) أقامت البعثة البلجيكية في بروكسل نسخة عن رواق من أفامية لكنه نخرب أثناء الحرب العالمية الثانية وسيعاد انتساؤه مرة أخرى . وهو يعطي فكرة حسنة عن روعة آثار أفامية عندما كانت عامرة .

نور الدين استخلصها سنة ٥٣٤ هـ = ١١٣٩ م وحصنها . أما
السور الحالي فهو يعود الى عهد المماليك من القرن ٧ هـ = ١٣ م .

قلعة شيزر :

تقع على صخرة متصلة بالهضبة الشرقية المشرفة على سهل
الغاب الى جنوبي قلعة المضيق . هذا المكان هو أكروبول المدينة القديمة
(سيزارا) كانت هذه القلعة في يد الفاطميين ثم استخلصها منهم
البيزنطيون في القرن الرابع هـ = العاشر م . الا أن اسرة بني منقذ
استطاعت تخليصها منهم سنة ٧٤ هـ = ١٠٨١ م . وظلت القلعة
بيد هذه الأسرة وامتنعت على الصليبيين حتى حدث زلزال رهيب
سنة ٥٥٢ هـ = ١١٥٧ م فأودى أهلها بين أنقاضها ولم يخلص الا
القليل ومنهم أسامة بن منقذ البطل المشهور والعالم الكبير .
القلعة عربية بجميع منشآتها الحالية وقد جددتها المماليك
وأحسنوا تحصينها (اللوح : ٤٣ - الصورة - ٩٨) .

منطقة البادية

من المعلوم أن البادية ليست صحراء بل هي قابلة للزراعة البعلية
في مواسم الخير ، وفي الواحات كواحة تدمر . وفي المناطق التي
يمكن أن يجر إليها الماء بقنوات ، وما تبقى صالح للرعي . ويلاحظ
أن البادية الشمالية أخصب من الوسطى ، والجنوبية قاحلة .
لقد قامت في البادية حياة عمرانية ، وليس أدلّ على ذلك من
الآثار الباقية ومن أطلال القصور والمدن الميتة والقنوات المهملة التي
لا تزال مردومة تحت التراب . وكانت القوافل التجارية تعبر البادية
باستمرار منذ الألف الثاني ق . م .

تدمر:

تقع في واحة خصبة في وسط بادية الشام يرويها نبع دافىء وهي محطة هامة ومركز الاتصال على الطريق التجارية بين بلاد الرافدين وبلاد الشام الى الساحل .

سكن الواحة الآراميون في الألف الأول ق.م. ثم توضع عرب الجزيرة فيها في القرون السابقة (١) للميلاد ، وظلت الموجات العربية تغذي البادية باستمرار ومنطقة تدمر . كانت تدمر حتى القرن الأول ق.م. قرية صغيرة ثم أخذت تبدو أهميتها بتشكيل طبقة حاكمة عربية واعية عرفت كيف تستفيد من الطرق التجارية وعرفت دورها بين الدولتين المتنازعتين (الفرس والرومان) ، فأخذت المدينة تزدهر بسرعة . وكان أهم دور في حياتها القرنان الثاني والثالث ب.م. وإلى هذه الفترة تعود الآثار الهامة فيها .

من دراسة الآثار التدمرية نستطيع التعرف على أحوال التدمريين: مستواهم المالي ، ألبستهم ، عاداتهم وتقاليدهم ، كتابتهم وثقافتهم وفنهم . . . ويهمننا بصورة خاصة هذا الفن الذي يعتمد على أصول الفن الهلنستي الروماني المتأثر بالروح العربية الشرقية ، وربما كان هذا الفن أبرز ما وجد في بلاد الشام من الفنون المطبوعة بالبيئة المحلية . ويبدو هذا بالتماثيل الجنائزية التي وجدت في مدافن تدمر .

اغتنت هذه المدينة بسبب سيطرتها على الطريق التجارية التي

(١) ورد اسم تدمر في النصوص القديمة التي وجدت في مدينة ماري ونعود الى القرن العشرين ق.م وفي نص حثي يعود الى القرن ١٩ ق.م ، وفي نص آشوري يعود الى القرن ١١ ق.م . ويظن ان كلمة (تدمر) لهجة قديمة لكلمة (نمر) وذلك لوجود النخيل فيها بكثرة ، حتى ان الرومان أطلقوا عليها اسم Palmyra وهو ترجمة لكلمة (النمر) .

تمر منها البضائع الشرقية الى الساحل ، فتبذت آثار هذا الفنى في
عمرانها ومستوى معيشتها . وصار لها نفوذ سياسي الى جانب
نفوذها الاقتصادي حتى لقب أميرها الموالي (١) الى الرومان بلقب
(متروبول) وهو يعادل لقب (ملك) .

انظر الى مخطط المدينة (في الصفحة السابقة) تجد الأبنية
الهامة التي سنأتي على ذكرها :

معبد بيل : وهو مربع الشكل ضلعه ٢٠٠ م محاط بسور ويليه
الى الداخل رواق له صفان من الأعمدة التي كانت تحمل رواق المعبد .
يتوسط الهيكل (٢) الباحة ويرقى اليه بدرجات مائلة ، ويدخل اليه
من بوابة فخمة عالية تطيف به أعمدة عظام . يرى في الهيكل محرابان
غنيان بالزخارف الدينية ، وهي متأثرة من مواضع شرقية وغربية
(اللوح : ٤٤ - الصورة - ٩٩) .

معبد بعل شمسين : كشف (٢) المعبد منذ سنة ١٩٥٤ وكان هيكله
مائلا من قبل وهو بحالة جيدة .

الشارعان الرئيسيان (٤) : وهما محفوفان بصفين من العمد
السامقة التي كانت تحمل الرواقين الجانبيين ، يتقاطعان في مفرق
حيث كان يقوم القوس المربع (التترايبل) الذي تظهر أركانه الآن .

(١) لم يبق الملك مواليا للرومان فقد انقلب (أذينه) عليهم وأراد الاستقلال
بسوريا وخلفته امرأته الزبئة (زنوبيا) في اتجاهاته الانفصالية وذلك في النصف
التاني من القرن الثالث ب.م .

(٢) الهيكل مكان العبادة في المعبد كالحرمة في الجامع .

(٣) قامت بعثة سويسرية برئاسة الاستاذ بول كولار بالتنقيب والكشف في
عدة مواسم .

(٤) راجع بحث الحضارة - العهد اليوناني الروماني - أسلوب تخطيط المدن .

تتوسط أقواس الظفر هذين الشارعين في نقط انحراف الشارع عن استقامته (اللوح : ٤٤ - الصورة - ١٠٠) و (اللوح : ٥ - الصورة - ١٤) .

المسرح المدرج : وهو مسرح صغير نسبيا الا أن مكان التمثيل واضح المعالم وهو بحالة حسنة جدا . كشف سنة ١٩٥١ (اللوح : ٤٥ - الصورة - ١٠١) .

الميدان (الأغورا) : هو مربع الشكل تقريبا محاط بسور واروقة من جميع الجوانب . أكثر الأعمدة ذات دعائم كانت تحمل تماثيل عظماء تدمر . في هذه الساحة كان يجتمع رجال الشعب ويتباحثون في أمورهم السياسية والعسكرية والاقتصادية والاجتماعية . . . ويوجد الى جانبه مجلس الشيوخ حيث تتخذ القرارات الناضجة لصالح الشعب .

القبور الأبراج : تقوم أبراج عالية مربعة الشكل ذات طبقات متعددة كانت مخصصة لدفن الموتى وهي طريفة الشكل (اللوح : ٤٥ - الصورة - ١٠٢) .

المدافن تحت الأرض : ينزل اليها بدرجات مخططها على شكل 'T' مقلوبة او صليب ذي عارضتين (كصليب اللورين) أو أكثر من عارضتين . في هذه المدافن معازب كالأواوين يتصدرها سرير جنازي من الحجر يمثل عليه فراش مزركش يبدو وكأنه وثير ، يمثل عليه المتوفى جالسا ومعه بعض أفراد أسرة المتوفى وامراته وأولاده يتناولون طعام الوليمة الجنازية . قد يكون في المعزب ثلاثة أسرة عليها مثل التماثيل المذكورة وعلى جانبي المعزب صفوف منتظمة من القبور التي هي على شكل دروج ، كانت توضع الجثة داخل القبر ثم تغلق بلوحة تحمل تمثالا نصفيا للمتوفى بألبسته الكاملة ويوضع اسمه واسم أبيه وأسرته بالكتابة الندمرية (الآرامية) على جانب اللوحة .

في المتحف الوطني بدمشق مدفن لأسرة تدمرية اسمها (يرحاي) وقد أعيد انشاؤه فيه وقد اكتفي بعرض معزب واحد ذي ثلاثة أسرة مع محرابي التقدمة . يبدو في هذا المدفن الفن التدمري واضحا (اللوح : ٥٢ - الصورة - ١١٥) .

المدافن البيوت : وهي مدافن على وجه الأرض خارج المدينة كأنها دور مستقلة : كل مدفن يعود لأسرة راقية . ولا يختلف مخططه عن مخطط دار ذات ردهة وأبهاء وحجرات .

نلاحظ شدة اهتمام التدمريين بتخليد أرواحهم وأجسامهم من عنايتهم بمدافنهم وتمثيلهم .

* * *

هذه لمحة خاطفة عن بعض أطلال تدمر لا تفي بالغرض وان زيارتها ضرورية جدا .

ونختم البحث بالنظرات التي حدثت للمدينة بعد الزبئ (زنوبيا) . بنى ديو قليسيان (٢٨٤ - ٣٠٥ م . م .) سوراً به تم تفهقرت المدينة في العهد البيزنطي وضاعت فبنى الامبراطور جوسننيان (٥٢٧ - ٥٦٥ م) سوراً يدل على مدى ضيقها وتأخرها .

أصاب تدمر كثير من الزلازل كما أصابتها آفات الحروب بين الفرس والرومان ثم بين الفرس والبيزنطيين فخربت ، وعادت تجر أذيال الخمول .

فتحها خالد بن الوليد سنة ١٢ هـ = ٦٣٣ م . تجد فيها نصا من العهد الأموي ، ولكن لا نرى فيها اصلاحا الا في عهد صلاح الدين الأيوبي اذ أقيم في زمنه بعض التحصينات وقلب معبد (بيل) الى مسجد ويوجد كتابات من عهده . في المتحف الوطني بدمشق محرابان جصيان كانا أقيما في معبد (بيل) في العهد الأيوبي .

يوجد على رابية مشرفة على تدمر قصر حصين بناه فخر الدين المعني الثاني المتوفى سنة ١٦٣٥ م . وربما كان القصر أقدم من عهد فخر الدين ، لكن هذا عني به وأقام فيه بعض الوقت فعرف القصر به .

متحف تدمر : في تدمر اليوم متحف (١) بسيط يضم كثيرا من اللوحات والتماثيل والكتابات التي عثر عليها في تدمر وفي المتحف الوطني بدمشق قاعة خاصة بتدمر (عدا المدفن) عرضت فيها التماثيل الهامة وقطعة من الفسيفساء التي تعتبر من أندر اللوحات الفسيفسائية في العالم وهي تمثل أسطورة دينية يدور موضوعها حول الفداء والبطولة واسمها أسطورة (كاسيويه) (اللوح : ٥١ - الصورة - ١١٣) .

سنذكر في بحث المتاحف وصفا سريعا لأهم معروضات المتحف .

الرّصافة :

اسمها القديم (راسابا) ثم أصبح (رصافة) ثم انقلب في العهد البزنطي الى (سرجيوبوليس) أي مدينة القديس سرجيوس (٢) ودرج على لسان العرب (الرصافة) بضم الراء .

تبعد الرصافة عن الطريق المعبد المقابل للرقعة حوالي ٤ كم وهي في البادية الشمالية الشرقية تقع في مرج أفيح . بنيت على مرتفع

(١) سيكون لتدمر متحف هام وقد أعد مشروع وسينفذ على مراحل في السنين المقبلة - ان شاء الله - ولقد بدأ ببناء المرحلة الاولى منه الآن .

(٢) توفي في عهد الامبراطور ديوقليسيان الروماني سنة ٣٠٥ م وقد كان مسيحيا مؤمنا ناضل ضد الوثنية وبدا بطلا يتحلى بالايمان والشجاعة .

اصطناعي وأحيطت بسور مستطيل الشكل تتوضع من الداخل
الثكنات والأبراج الدفاعية بشكل منتظم .

تقوم في الداخل منشآت عسكرية وكنيسة القديس سيرجيوس
والكاتدرائية الكبرى ، وهذه الكاتدرائية من أجمل أبنية الرصافة
يتمثل بها الفن البيزنطي بأجمل صورته . وتتميز ريازتها بأن مكان
الكاهن المرشد موجود في الوسط تقريبا ، وان كل قوسين يشملهما
قوس كبير (يظهر أن بناء القوسين الإضافيين ضمن القوس الكبير
أتى متأخرا وكان القصد منه تمتين البناء) (اللوح : ٤٦ - الصورة
- ١٠٣) .

تجد أغنى زخارف الرصافة في الباب الشمالي الكبير الذي يؤدي الى
المدينة وهو يجمع بين الفخامة والأناقة . (اللوح : ٤٦ - الصورة
- ١٠٤) ولكن مع الأسف حالة الرصافة سيئة جدا بسبب ضعف
الحجر الذي استعمل بالبناء ، وهو من حجر الجص الطبيعي (وهو
حجر جصي متبلر لكنه غير ناضج فهو يشبه الرخام لكنه ضعيف
ومتشقق وفيه جيوب وسريع الانحلال بمياه المطر) .

سكن العرب الرصافة منذ الفتح ، لكن أشهر الخلفاء الذين
اهتموا بها هو الخليفة الأموي هشام بن عبد الملك . فقد أدخل فيها
اصلاحات حسنة وبنى فيها عدة قصور عربية من اللبن (الطوب)
وزينها بزخارف جدارية ملونة وبأطر مزخرفة . على النوافذ
والأبواب شمسيات مخرمة من الجص المصبوب ذات زجاج ملون ،
الا أن العباسيين هدموا المنشآت الأموية وبقيت الرصافة مدة من
الزمن دون عناية ثم عادت اليها الحياة بدليل وجود آثار كثيرة هامة
من الفخار والخزف والزجاج . . . تعود الى ما بين القرنين ٤ - ٧ هـ
= ١٠ - ١٣ م . يبدو أنه أصابها الإهمال والخراب منذ الغزو
الموغولي في النصف الثاني من القرن ٧ هـ - ١٣ م .

قامت بعثة ألمانية (١) بالاشتراك مع المديرية العامة للآثار والمتاحف بتنقيبات داخل الرصافة وخارجها عدة مواسم ، واستطاعت أن تضع مخططات تأسيسية (٢) للكنيسة والسور والمدخل . ولقد حفظت المكتشفات في المتحف الوطني بدمشق .

قصر الحير الشرقي :

يقع أيضا في القسم الشرقي من البادية جنوبي الرصافة على بعد ٦٠ كم تقريبا . وهو في الواقع قصران : القصر الصغير على شكل مربع ضلعه ٧٠م تقريبا ، مبني من الحجر الكلسي ، واجهاته محفوظة ولاسيما الجنوبية والشرقية (وقد أصلحتها المديرية العامة للآثار والمتاحف مؤخرا) والبناء الداخلي استعمل به الآجر . يرى الى جانبي الباب برجان نصف مستديرين وفي كل زاوية برج مستدير . بني أعلى البناء بالآجر وزين بالزخارف الجصية على شكل محاريب صغيرة (اللوح : ٤٧ - الصورة - ١٠٦) .

أما القصر الكبير فهو يقع الى جانب القصر الصغير وهو محاط بسور تبدو فيه أطلال قصر هام .

وجد القنصل الفرنسي في حلب (لوي جاك روسو) في القرن التاسع عشر حجرا في قصر (٢) الحير الشرقي يشير الى أنه بني بأمر

(١) كانت البعثة الألمانية برئاسة الاستاذ شنيدر ثم برئاسة الدكتورة أوتودورن ثم برئاسة الاستاذ كولويتز .

(٢) المخطط التأسيسي ترسيم هندسي للواجهات يلاحظ فيه تصوّر البناء كما كان في الاصل .

(٣) يظن أن روسو وجد الحجر في القصر الكبير . ويعتقد الاستاذ غابرييل أن القصر الصغير أقدم من القصر الكبير . مجلة سوريا - ج ٨ - ص ٣٢٧ .

هشام (١) بن عبد الملك سنة ١١٠ هـ = ٧٢٨ م. ويبدو أن أهالي حمص من التجار هم الذين سعوا الى بنائه ليكون لهم محطة بين الفرات وحمص وذلك بدليل ما ذكر في النص : « بسم الله الرحمن الرحيم ، لا اله الا الله وحده ، لا شريك له ، محمد رسول الله ، أمر بصنعة هذه المدينة عبد الله هشام ، أمير المؤمنين ، وكان هذا من عمل أهل حمص على يد سليمان بن عبيد سنة عشر . . . » أي سنة ١١٠ هـ .

قصر الحير الغربي :

بناه هشام بن عبد الملك سنة ١٠٩ (٢) جنوبي غربي تدمر على بعد ٥ كم ، مخطط القصر مربع تقريبا ضلعه ٧١ م محصن ببرج دائري في كل زاوية وبرجين نصف دائريين الى جانبي الباب ، اكتفي بجعل المداميك السفلى من الحجر وجعل البناء كله من اللبن والآجر والجص المصبوب (اللوح : ٧٧ - الصورة - ١٠٥) .

يتألف الطابق الأرضي من دهليز عريض يوصل الى باحة واسعة محاطة بأروقة محمولة على عمد سامقة تيجانها على النمط الكورنتي . قسم الطابق الارضي الى ست دور تختلف في تقسيماتها الداخلية وعدد الغرف المؤلفة منها ، لكنها جميعا تنسجم بأشكالها الخارجية

(١) بنى هشام بن عبد الملك عدة قصور في البادية وهي قصر الحير الشرقي وقصر الحير الغربي وقصورا في الرصافة وأخرى على الفرات وفي الأردن (أشهرها قصر خربة المقجر قرب أريحا) .

(٢) وُجد بالقرب من القصر واجهة باب قصر آخر أو خان أعيد انشاؤها في حديقة المتحف الوطني قرب واجهة قصر الحير الغربي كتب على وجه ساكف الباب النص التالي :

« بسم الله الرحمن الرحيم . لا اله الا الله وحده لا شريك له . أمر بصنعة هذا العمل عبد الله هشام أمير المؤمنين أوجب الله أجره . عمل على يدي ثابت بن أبي ثابت في رجب سنة تسع ومائة » .

وأبوابها . على كل باب ونافذة شمسيات (١) ذات زخرفة مخرمة هندسية او نباتية محاطة بقوس يتسق مع الرخرفة الداخلية (اللوح : ٥٦ - الصورة - ١٢٦) .

لقد أعيد انشاء القسم الأوسط من الجبهة الشرقية في المتحف الوطني بدمشق وهي التي تحوي الباب مع برجيه والواجهة العليا والدهليز وقسم من الرواق ودارين مجاورتين للدهليز .

لقد بذلت جهود كبيرة في اعادة انشاء القصر بأمانة ، وكان عملا رائعا عرف الناس بالرياضة العربية من العهد الأموي وبفن الزخرفة الذي يتجلى بالواجهة الخارجية والزخارف الجصية (صورة الفلاف) .

قصر ابن وردان :

تقع اطلال القصر في القسم الغربي من البادية الى شمالي شرقي السلمية . تتوضع الأبنية على مرتفع نصفه طبيعي ونصفه اصطناعي وهي مؤلفة من ثلاثة أبنية هامة هي : الكنيسة والقصر والثكنة ، بنيت جميعها من الآجر وجُمِّلَ داخلها بالرخام على النمط البيزنطي المعروف في القسطنطينية على عهد جوستينيان . ولقد وجد تاريخان في الأبنية هما ٥٦١ م و ٥٦٤ م .

تعتبر هذه الأبنية بمجموعها من أجل وأطرف ما تركه الفن البيزنطي .

(١) الشمسية : النافذة الجصية التي تسمح لأشعة الشمس بالمرور من زخارفها المخرمة . قد تكون هذه المخرّمات ذات زجاج ملوّن وقد تكون بدون زجاج .

منطقة الفرات

نبدأ بدراسة المنطقة من الجنوب الى الشمال مبتدئين بماري :

ماري (تل حريري) :

تقع قرب البوكمال على الشاطئ الغربي من الفرات ، تتوضع على تل شكله بيضوي تبلغ أبعاده ١٠٠٠ x ٨٠٠ م . يقوم في وسطه آثار برج ذي طبقات يسمى **الزقورة** (١) وهو مبني من الآجر ويعود عهده الى بدء الألف الثاني ق . م . الا ان في أسفله انشاءات تعود الى الألف الثالث ق . م . أبعاد قاعدته ٤٢ x ٢٥ م .

ذكر اسم ماري في الرقْم الفخارية التي وجدت في نيبور وكيش منذ العصر السارغوني (حوالي منتصف الألف الثالث ق . م) ، وذكر ايضا في العصر السارغوني (٢٤٠٠ - ٢٢٥٥ ق . م) . سكن المنطقة الأكاديون (وهم من عرب الجزيرة الساميين) قبل زحفهم على بلاد الرافدين الجنوبية ، واستطاع ملوك ماري الأكاديون الانتصار على ملوك دويلات العراق الأسفل ، لكن بعض هؤلاء الملوك انكسروا ايضا ووقعت ماري فريسة بين أيديهم .

(١) الزقورة برج مرتفع مبني من الآجر في بلاد الرافدين وماري ، وهو مؤلف من طبقات يرتبط بعضها ببعض بواسطة ممر حلزوني خارجي يضيق البناء كلما ارتفعنا . الأصل في بناء هذا البرج العالي الاعتقاد بأن الاله يحل في أعلى هذا البرج لذا يوضع له سرير من الذهب . لا يدخل البرج الا الكهان وهؤلاء يسنفدون من ارتفاعه من أجل رصد النجوم . ومن المعروف أن أهم المعلومات الفلكية المعروفة نشأت في هذه المنطقة .

استطاع العموريون (وهم أيضا من عرب الجزيرة النازحين في الألف الثالث ق.م) أن يتوضعوا في وادي الفرات ثم كونوا دولة في ماري في أواخر الألف الثالث أو أوائل الألف الثاني ق.م وكانت علاقات هذه الدولة سيئة مع البابليين ، لأنها تشكل سداً في طريق توسعهم نحو الشمال ، لذا هاجم حمورابي (١٧٩٢ - ١٧٥٠ ق.م) مدينة ماري ، وأحرقها ودمرها بعد أن سلبها وكان ذلك في السنة الثالثة والثلاثين من حكمه .

سكنت ماري من قبل الأشوريين في القرن ١٣ ق.م . وسكنت أيضا فيما بعد من قبل السلوقيين ثم البارثيين ثم الساسانيين . لكن آثارها الهامة تعود الى الألف الثالث والرابع الأول من الألف الثاني ق.م . يوجد في هذه المدينة حي المعابد : كل معبد خاص بآله (١) أو آلهة يتألف المعبد على الأغلب من باحة في وسطها المذبح يجتمع فيها المتعبدون ويقدمون أضاحيهم ، ومن هيكل داخلي لا يحظى بالدخول اليه الا الكهان ، أما المتعبدون فانهم يقدمون تماثيلهم الصغيرة في وضع الخشوع والصلاة لتوضع في الهيكل حتى تشملهم الرحمة الالهية . (على الغلاف تمثال ملك ماري ايتور شامغان وفي اللوح : ١ - الصورة - ٣) .

يقع القصر الملكي الى غربي الزقورة وهو يعود الى الألف الثاني ق.م ، مساحته ٦٠ ٢ ، وهو مؤلف من باحة تحيط بها الغرف (٢) ، وفي شمالي القصر يسكن الملك ، وفي الجهة الجنوبية المطبخ والمستودعات . وجد في مكاتب الادارة عدد كبير من الرقيم الفخارية ذات المواضيع السياسية والاقتصادية والعسكرية (وهي محفوظة

(١) معبد عشتارات ، معبد داغن ، معبد نينهوساغ ، معبد شمش .

(٢) يحوي القصر (٢٦٠ غرفة) وعدة باحات .

في متحف حلب) ويوجد في القصر أيضا المدارس وقاعة العرش
ومعبد خاص للملك . وقد وجد في المعبد تمثال الأمير (ايشتوب
ايلوم) من الديوريت الاسود في حالة التعبد وربة الينبوع (اللوح :
٦٢ - الصورة - ١٣٧) (وكلاهما موجودان في متحف حلب) .

وجد على جدران القصر الملكي بقايا الملاط الجصي الذي كان
يغشى الجدران وعليه صور (١) ملونة حيثة قريبة من الطبيعة .
(نقلت هذه اللوح الى متحف اللوفر في باريس عندما كان يسمح
قانون الآثار باخراج القطع الأثرية خارج البلاد في عهد الانتداب) .

اكتشفت ماري سنة ١٩٣٣ وقامت بأعمال التنقيب بعثة فرنسية
برئاسة الاستاذ أندره بارو ولا زالت تقوم بها حتى اليوم .

دورا أوروبوس (صالحية الفرات) :

شيدت المدينة في عهد سلوقس نيكاتور على اسم المدينة التي
ولد فيها وهي (أوروبوس) في مكدونيا . ثم وقعت المدينة في آخر
القرن الثاني ق.م في يد حكام ايران (البارثيين أو الفرث) وظلت
في أيديهم ٢٠٠ سنة . وعندما وقعت سوريا في حوزة الرومان
سنة ٦٤ ق.م لم تصل حدودهم الى الفرات في هذه المنطقة ثم
تقدمت الحدود الرومانية سنة ١١٦ م حتى شملت المنطقة . وقد
أوكل الامبراطور هادريان (١١٧ - ١٣٨ م) حكم المدينة الى مملكة
تدمر . لذا نجد في دورا تأثيرات يونانية - بارثية - رومانية -
تدمرية ، وكتابات من هذه اللغات .

وقعت المدينة في أيدي الساسانيين (حكام ايران بعد البارثيين)
سنة ٢٥٦ ب.م وتخربت المدينة منذ ذلك الوقت .

(١) عرض في متحف دمشق الحربي نموذج مصغر عن احدى هذه اللوحات .

مخطط المدينة كرقعة الشطرنج محاط بسور مازالت بقاياها موجودة . عرفت المدينة أثناء الحرب العالمية الاولى ثم قامت بأعمال التنقيب بعثات فرنسية منذ ١٩٢٢ ، الا ان كشف المدينة تم على يد بعثة اميركية سنة ١٩٣٣ . نقل الى أميركا بناء الكنيسة التي وجدت فيها ونقل الى المتحف الوطني بناء الكنيس وأعيد انشاؤه فيه ، وقسمت اللقى بين أميركا والمتحف الوطني .

في المتحف الوطني بدمشق قاعة خاصة بدورا أوروبوس (عدا الكنيس) : فيها لوحة كبيرة جدارية ملونة تمثل العبادة الوثنية حسب الطقوس التدمرية ، وفيها لوحات أخرى رسم عليها الهات . عرض في القاعة سرج حصان مؤلف من رقائق نحاسية ، كما عرض أوان خزفية وبعض الحلبي الهامة .

العشارة :

وهي واقعة على الضفة الشامية على بُعد ٨ كم عن الميادين جنوبا . يبدو فيها تل اصطناعي حادث من تراكم المدن القديمة . اسم المدينة القديمة (سِرَقو) أو (تِرَقا) وهي آشورية من النصف الأول من الألف الثالث ق . م . وظل للموقع أهميته في العصر القديم .

وُجد في العشارة نصب الملك الأشوري توكولتي نينورتا الثاني (٨٨٨ - ٨٨٤ ق . م) ونقل الى متحف حلب .

رحبة مالك بن طوق :

وهي قصر يقع على طرف هضبة البادية الشامية قرب الميادين ، مبني من الحجر وقد حفرت حوله هوة ليكون منيعا . يعود الى العهد العباسي الا انه ظل مسكونا في العهد الأيوبي والمملوكي ، حالته الآن سيئة وهو بحاجة الى ترميم سريع .

الرقعة - الرافقة :

لقد كانت الرقعة موجودة (١) قبل الاسلام . فتحها العرب سنة ١٧ هـ . ثم بنى الخليفة العباسي المنصور سنة ١٥٥ هـ مدينة الرافقة الى جوار الرقعة وأحاطها بسور على شكل نعل الفرس لا تزال آثاره باقية (اللوح : ٤٨ - الصورة - ١٠٧) وجعل له عدة أبواب بقي منها ما تلا باب بغداد وهو يقع الى الشرق (اللوح : ٧ - الصورة - ١٨) .

كان القصد من انشاء المدينة هو تجميع الجنود الصوائف من أجل تنظيم التخوم الشمالية ودفع عادية البزنطيين ، وكان يذهب الخليفة الى الرافقة ليشرف بنفسه على الأعمال العسكرية .

توسعت الرافقة في عهد الرشيد وازدهرت وخرجت من السور وامتدت حتى أصبح قطر المدينة ١٠ كم تقريبا واتصلت بالرقعة . ظلت الرقعة تنعم بالرخاء في العهد الأيوبي لكن هجمات الموغول وانهاير بغداد أديا الى دمار الرقعة ، فأصبحت خرابا .

أجريت من قبل المديرية العامة للآثار والمتاحف تنقيبات مستمرة تحت اشراف السيد نسيب صليبي ، واكتشف خارج السور حتى الآن أربعة قصور هامة أحدها للمعتصم . حفظت المكتشفات في

(١) موقع الرقعة ممتاز ، وهو على الضفة اليسرى للفرات قرب مصب نهر البليخ ، عرف البشر أهميته وسكنه منذ العصر الحجري ثم استقر به الانسان منذ الألف الثالث ق.م ، وتظهر آثار الانسان القديم في مكان على البليخ يسمى (تل البيعة) وتلال أثرية أخرى .

في العهد الهلينستي السلوقي بنى سلوقس مدينة (نيكيفوريوم) ، ودامت هذه المدينة في العهد الروماني . ثم عرفت المدينة في العهد البزنطي بعد تجديدها باسم (كالينيكوم) ثم أصبح اسمها (ليونتوپوليس) نسبة الى الامبراطور ليون الثاني الذي حكم بين (٤٧٣ - ٤٧٤ م.) .

المتحف الوطني بدمشق وخصصت للرقعة قاعة خاصة عرضت فيها القطع الأثرية الهامة .

• مخطط منطقة الرقة (اللوح : ٤٨ - الصورة - ١٠٧) .

• اطار باب من الجص المصبوب (اللوح : ٧ - الصورة - ١٩) .

• كأس زجاجي (اللوح : ٥٧ - الصورة - ١٠٨) .

أبو هريرة :

وهي قرية بسيطة تقع بالقرب من سهل صيفين حيث جرت المعركة الشهيرة بين علي بن أبي طالب ومعاوية بن أبي سفيان في الضفة الشامية من الفرات تجاه الرقة مع انحراف نحو الجنوب الشرقي .

في هذه القرية مئذنة طريفة اسطوانية الشكل مبنية بالآجر ومدفن مربع الشكل مبني بالآجر ايضا يطلق عليه الأهلون مدفن بنات أبي هريرة (أحد الصحابة) . هذان الأثران من العهد الأيوبي القرن ٦ هـ = ١٢ م .

قلعة جبر :

عرفت في التاريخ العربي باسم (دَوَسْر) لا يعرف على الضبط بانيتها لكنها تخص بني نَمَيْر . قتل غيلة أمامها الأتابك زنكي (والد نور الدين محمود) سنة ٥٤١ هـ = ١١٤٦ م وكانت في ذلك الوقت واقعة في أيدي امارة ايديسا (١) الصليبية ثم استطاع نور الدين ان يفتحها .

(١) ايديسا اليوم اسمها أورفه وهي في الحدود التركية ، قامت فيها امارة صليبية هددت منطقتي الفرات والجزيرة .

تقع القلعة على صخرة حصينة مشرفة على الفرات في الضفة الشرقية . الطريف فيها ان مدخلها نفق محفور في الصخر ، وفيها أبراج جميلة بارزة فوق المنحدر ومئذنة أسطوانية .

في القلعة قبر سليمان شاه جد القبيلة العثمانية الذي مات قبل دخول القبيلة الى آسيا الصغرى .

مسكنة (بالس) :

تقع على هضبة صغيرة في الضفة الشامية من الفرات . وكانت احدى نقاط الدفاع الاول البنظي . ولا تزال آثار السور البنظي وبعض أبوابه معروفة .

عندما استولى الفرس عليها سنة ٥٤٠ م هدموها ثم أصلحها جوستنيان . لعبت هذه البلدة دورا كبيرا في العهد العربية بسبب موقعها على طريقين هامتين هما : طريق حلب الى الفرات والجزيرة ، وطريق الفرات من الشمال الى الجنوب ، ولقد كانت تعتبر ميناء للقوارب التجارية الآتية من الجنوب والذاهبة اليه .

وقعت مسكنة بأيدي أمراء (ايديسا) الصليبيين لبرهة من الزمن ثم استعادها نور الدين محمود ، أدخل الأتابكة ثم الأيوبيون اصلاحات كثيرة لا تزال بعض آثارها ماثلة كالمئذنة .

أجريت في مسكنة تنقيبات من قبل بعثة افرنسية (١) عثر بها على آثار اسلامية هامة حفظ قسم منها في المتحف الوطني بدمشق كواجهة مسجد (اللوح : ٤٨ - الصورة - ١٠٨) وحفظ الباقي في متحف اللوفر .

(١) اشترك بهذه البعثة رئيس المعهد الافرنسي بدمشق الاستاذ دولوري والأثري الكبير جورج سال الذي أصبح فيما بعد مدير متاحف فرنسا .

الفصل الثالث

متاحف الوراقيم السوري

مواعيد زيارة المتاحف

المیقات الصيفي (من ١ مايس لغاية ٣٠ ايلول)

- أ - أيام الاسبوع العادية : الساعة ٨ - ١٣ و ١٦ - ١٩
- ب - أيام الجمعة : الساعة ٨ - ٣٠, ١٢ و ١٦ - ١٩
- ج - میقات شهر رمضان : الساعة ٩ - ١٣ و ١٥ - ١٧
- د - المتحف الحربي : الساعة ٩ - ١٣ و ١٥ - ١٧

المیقات الشتوي (من ١ تشرين الاول لغاية ٣٠ نيسان)

- أ - أيام الاسبوع العادية : الساعة ٨ - ١٣ و ١٤ - ١٦
- ب - أيام الجمعة : الساعة ٨ - ٣٠, ١١ و ١٤ - ١٦
- ج - میقات شهر رمضان : الساعة ٨ - ١٣ و ١٤ - ١٦
- د - المتحف الحربي : الساعة ٩ - ١٣ و ١٤, ٣٠ - ١٧

العطلة الاسبوعية : في أيام الثلاثاء فقط وتبقى المتاحف مفتوحة في جميع أيام الاعياد .

رسوم زيارة المتاحف والقلاع والأثرية

قرار

المادة ١ - تحدد رسوم زيارة المتاحف والقلاع الأثرية والمواقع التاريخية في الإقليم الشمالي وفقا للتعريفات التالية:

الجدول (١١)

المحافظة	المكان	من المدنيين ق.س	من العسكريين وموظفي الدولة والمؤسسات العامة والطلاب ق.س	من الجميع أيام الجمع والاعياد ق.س
دمشق	المتحف الوطني	٥٠	٢٥	١٠
»	متحف التقاليد الشعبية	٥٠	٢٥	٢٥٠
حلب	متحف حلب	٥٠	٢٥	١٠
»	قلعة حلب	٥٠	٢٥	٢٥
»	قلعة سمعان	١٠٠	٥٠	٢٥
اللاذقية	مدرج جبلة	٥٠	٢٥	١٠
»	قلعة صلاح الدين	٥٠	٢٥	١٠
»	قلعة المرقب	٥٠	٢٥	١٠
»	متحف طرطوس	٥٠	٢٥	١٠
حمص	متحف التقاليد الشعبية	٥٠	٢٥	١٠
حمص	تدمر - معبد بل	٥٠	٢٥	١٠
»	» - المتحف	٥٠	٢٥	١٠
»	» - الاطلال والمدافن	٥٠	٢٥	١٠
»	قلعة الحصن	١٠٠	٥٠	٢٥

المادة ٢ - يسمح بزيارة المتحف الوطني في دمشق ومتحف حلب
ومتحف السويداء ومتحف طرطوس **مجانا** في كل يوم **اثنين** .

المادة ٣ - يعفى من الرسوم المحددة بالمادة الاولى :

أ - كل من يحمل بطاقة مجانية من المديرية العامة
للآثار والمتاحف .

ب - طلاب المدارس الرسمية والخاصة العربية
والاجنبية والفرق الكشفية وفرق الفتوة بشرط ان
يكونوا ضمن وفد يرأسه شخص مسؤول .

ج - البعثات الأثرية والجمعيات الثقافية والوفود
الرسمية العربية والأجنبية ، وضيوف الحكومة ،
وكل من يحمل اذنا خطيا من المديرية العامة للآثار
والمتاحف أو من المحافظين في نطاق محافظاتهم .

المادة ٤ - تلغى جميع الأحكام السابقة المخالفة لهذا القرار .

المادة ٥ - على وزير الثقافة والإرشاد القومي تنفيذ ذلك وينشر
في الجريدة الرسمية .

التعرفة الرسمية للاجور أدلاء السائحين

<u>يوم كامل</u>	<u>نصف يوم</u>	
١٠ ل.س	٥ ل.س	لشخص أو شخصين
١٥ ل.س	١٠ ل.س	لثلاثة أشخاص حتى ال ٢٠ شخصا
		من اجل فريق من السائحين حدته الأدنى ٣٠٠ سائح . عندما لا يكون عدد الأدلاء كافيا للفريق ، يستوفى ٢٠ ل.س عن نصف يوم ، و ٢٥ ل.س عن يوم كامل .

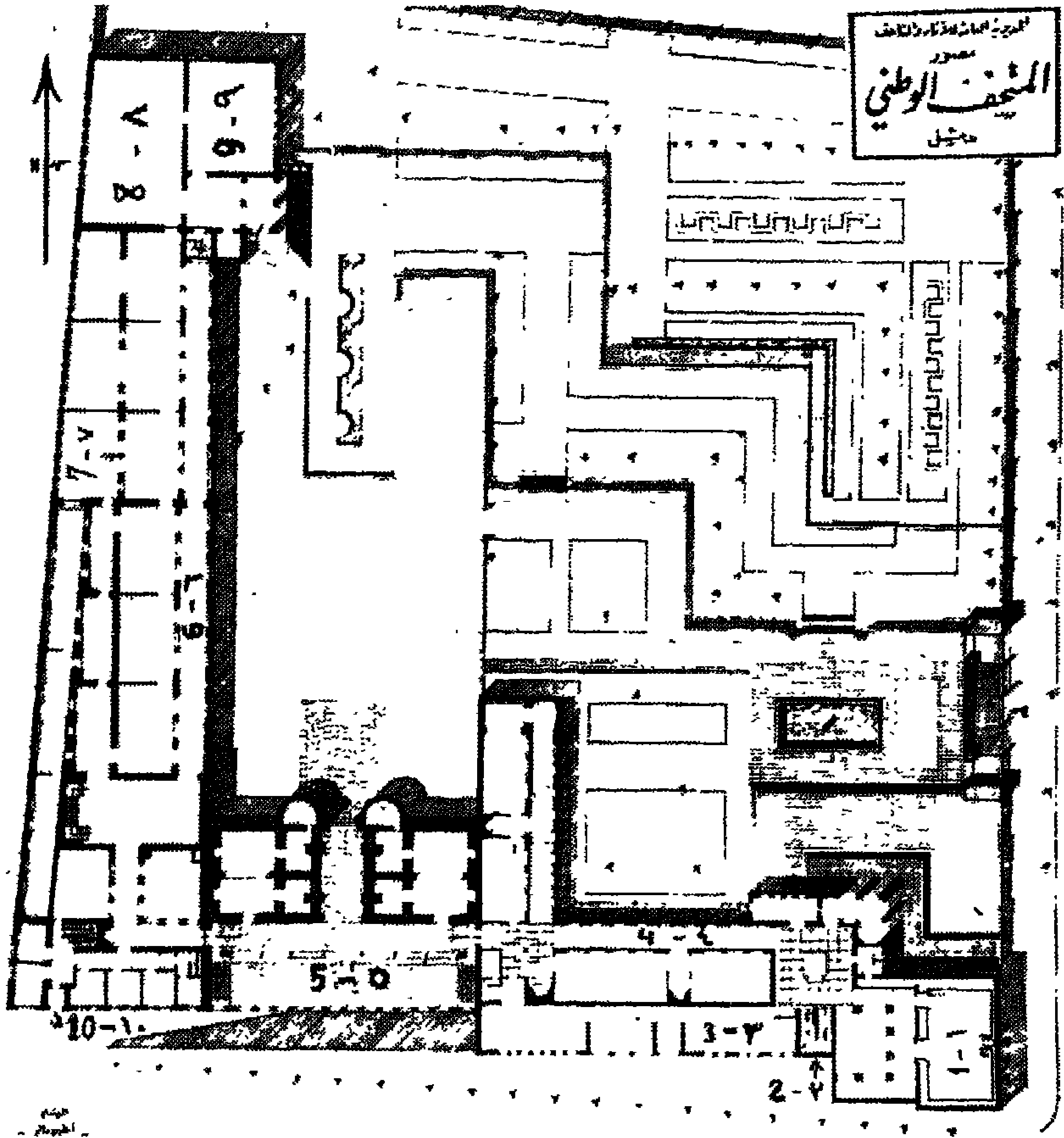
ملاحظة : يضاعف أجر الدليل عندما يرافق السائحين خارج مدينة دمشق وتكون نفقات سفر الدليل المختلفة من السائح أو من وكالة السياحة .

مكتب الأدلاء في دمشق : الهاتف ١٧٠٦٠

آداب زيارة المتاحف والامكنة الأثرية

يرجى مراعاة الأمور التالية :

- ١ - عدم لمس الآثار والقطع الفنية .
- ٢ - عدم تصوير الآثار . ويرجى من الزائر تسليم آلة التصوير وأخذ وصل بها .
- ٣ - عدم التدخين في المتاحف .
- ٤ - المحافظة على نظافة المتاحف بعدم رمي أي شيء في الأرض او الإشارة على الجدران بشيء .
- ٥ - عدم أحداث ضجة .
- ٦ - عدم اصطحاب الأطفال الصغار الذين لا يدركون آداب المتحف .
- ٧ - التقيد بالنظام في الدخول والخروج والاحتفاظ بقسيمة الرسم حتى انتهاء الزيارة .
- ٨ - إبراز الهوية أو جواز السفر عند اللزوم دون تردد .
- ٩ - عدم اعطاء الحراس أية هبة .
- ١٠ - يوجد صندوق خاص بالشكاوى . يرجى من كل شخص يشعر بأي تقصير من القائمين على المتحف أن يسجل شكواه في ورقة ويسقطها في الصندوق .
- ١١ - اذا اشتبه زائر بتصرفات زائر آخر ، يستحسن منه أن يخبر مشكوراً أول حارس يصادفه أو يخبر مراقب المتحف او محافظ المتحف .



المتحف الوطني بدمشق : (١) كنيس دورا أوروبوس (٢) مدفن يرحاي التدمري
 (٣) الجناح الجنوبي وهو مشغول حالياً بالآثار السورية القديمة وسيخصص للمعارض
 الفنية والأثرية (٤) فرع الآثار السورية من العهود اليونانية الرومانية البيزنطية
 (٥) قصر الحير الغربي (٦) فرع الآثار العربية الإسلامية (٧) الجناح الغربي الذي
 سيكون مقراً للآثار السورية القديمة (٨) قاعة المحاضرات وهي قاعة شامية قديمة
 (٩) المكتبة (١٠) مكاتب الإدارة .

المتحف الوطني برمشق

تأسيسه :

لقد كانت أولى نِعمِ الاستقلال والانفصال عن الامبراطورية العثمانية أن اجتمع رجال الفكر النابهون في الاقليم السوري سنة ١٩١٩ وأنشؤوا مؤسستين هامتين هما : المجمع العلمي العربي ، والمتحف الوطني . وقد ظهرت هاتان المؤسستان للوجود في فترة الاستقلال ١٩١٩ - ١٩٢٠ واتخذتا مقرا لهما المدرسة العادلية (١) وأنشئ بناء جديد للمتحف الوطني مقابل تكية السلطان سليمان غربي المدينة (اللوح : ٤٩ - الصورة - ١٠٩) .

انتهى بناء القسم الأول من المتحف سنة ١٩٣٦ وقد جعل مخططه قابلا للتوسع ، وأدخل في تصميمه اعادة انشاء الكنيس الذي اكتشف في مدينة دورا أوروبوس (صالحية الفرات) ومدفن تدبري تحت الأرض .

توسع المتحف :

١ - أعيد انشاء جزء من القصر الأموي الذي اكتشف في بادية الشام سنة ١٩٣٦ واسمه **قصر الحير الغربي** في جوار القسم الأول من المتحف الى جهة الغرب وانتهت اعادة الانشاء سنة ١٩٥٠ .

(١) راجع وصف بنائها الأثري في الصفحة (٥٠) من هذا الكتاب .

٢ - بني الجناح الغربي من المتحف في سنة ١٩٥٤ على ثلاثة طوابق . وخصص الطابق الأرضي للآثار العربية الاسلامية والطابق العلويان للمعارض والفن الحديث .

٣ - ضم الرواق الغربي المشرف على الملعب البلدي سنة ١٩٥٨ وهيء ليكون فرع الآثار السورية القديمة في سنة ١٩٦٠

٤ - بني امتداد الجناح الغربي في سنة ١٩٥٩ وسينتهي سنة ١٩٦٠ . وهو امتداد لفرع الآثار العربية الاسلامية . وقد أعيد في هذا الامتداد انشاء قاعة شامية قديمة لتكون قاعة المحاضرات . كما انشئت فيه المكتبة .

فروع المتحف :

لقد قسّم المتحف الى فروع حسب العصور التاريخية التي مرت بها بلادنا العربية وهي :

١ - فرع الآثار السورية القديمة وتضم الآثار التي تعود الى العصور التاريخية القديمة قبل فتح الاسكندر أي قبل القرن الرابع ق.م .

٢ - فرع الآثار السورية من العصور اليونانية الرومانية البزنطية (من القرن ٤ ق.م الى القرن ٧ م) .

٣ - فرع الآثار العربية الاسلامية (من القرن ٧ م - ١٨ م) .

٤ - فرع الفن الحديث .

سنتكلم فيما يلي عن كل فرع باختصار لنعطي فكرة عن أهم محتوياته :

فرع الآثار السورية القديمة

يشغل الآن هذا الفرع الجناح الجنوبي من القسم القديم للمتحف . وسينقل الى الجناح الغربي . يتألف هذا الفرع من عدة قاعات نظمت حسب المبدأ الاقليمي وهي :

قاعة ماري (تل حريري) : تعود آثار هذه المدينة (١) العمورية الأكادية الى الألف الثالث وأوائل الألف الثاني ق.م ، واليكم أهم محتويات القاعة :

١ - التماثيل : يوجد عدد كبير من التماثيل المنحوتة من حجر الألباتر (٢) كتب اسماء أصحابها على ظهرها بالكتابة الأكادية البابلية أهمها :

تمثال ملك ماري : **ايتور شامغان** في وضع الصلاة نصفه الأعلى عار ، مؤتزر بازار من الصوف الطبيعي يسمى (الكوناكس) . وهو بالحجم القريب من الطبيعي ولكن بقامة قصيرة (اللوح : ١ - الصورة - ٣) وصورة الغلاف .

تمثال الربة **عشتارات** : وهي جالسة وعلى رأسها خمار (اللوح : ١ - الصورة - ٢) .

تمثال المغنية (٣) **أورنيينا** وهي متربعة على الأرض حاسرة الرأس ، شعرها مرجل ومنسدل على كتفيها (اللوح : ٥ - الصورة - ١١٢) .

(١) راجع الحضارة العمورية الأكادية ص (١٢) ، وموقع ماري الأثري ص (١١٦) .

(٢) وهو حجر كلسي متبلر قليلا يبدو بلون عاجي .

(٣) تقتضي طقوس العبادة في ماري حضور مغنية المعبد لترتيل الأناشيد الدينية

ويبدو أن للمغنية مقاما رفيعا حتى أنها أهدت تماثلا الى المعبد .

تماثيل أمراء ماري : وهم جميعا بوضع الصلاة الخاشعة كتمثال ملك ماري .

٢ - الرقْم الفخارية : وهي بقياس كبير ٤٠ × ٤٢ × ٦ سم كتبت بالكتابة الأكادية البابلية المسمارية ، وقد وجدت في أساس معبد شمش (اللوح : ١ - الصورة - ٢) . تدل مفردات هذه اللغة أن العموريين والأكاديين عرب أسسوا دولهم في منطقة الفرات . ويمكن أن تعرف من هذه النصوص الأحوال السياسية والاقتصادية والاجتماعية للملك ماري وعلاقاتهم مع جيرانهم . ان ملك ماري **يحدونليم بن ياجيدليم** من القرن ١٩ ق.م (مؤسس معبد شمش يذكر أعماله العمرانية وفتوحاته ووصوله الى البحر وجبال الأرز .

٣ - الأدوات الحجرية المصقولة : يبدو أن الانسان كان لا يزال يستعمل في الألف الثالث بعض الأدوات الحجرية المصقولة في أعماله اليومية كالقأس والمطرقة . . .

٤ - الأواني الحجرية : وجدت بعض الأواني من حجر (الألباتر) ذي اللون الزبدي والحجر الرمادي المسمى (الستياتيث) .

٥ - الأختام الحجرية : وهي من نوعين : أختام اسطوانية أو مسطحة وكلاهما محفور على أنواع من الحجارة القاسية كالهيماثيت (١) واليشتم (٢) ، تختم على الطين ، ثم يشوى الطين ، فتبدو عليه مشاهد دينية أو مدنية تمثل عادات وتقاليد العصر .

٦ - الأواني الفخارية : وهي من مختلف الأشكال والحجوم تبدو فيها صنعة حسنة ، وأهمها جرّة زئِن عنقها بثلاثة أسود مع مشهد تقدمة (اله جالس وأمامه متعبد يقود عنزاً ليقدمه) .

(١) الهيماثيت : حجر اسود ثقيل في تركيبه حديد .

(٢) حجر بلوري صاف .

٧ - الأدوات البرونزية : مسامير كبيرة وصغيرة وسهام وفؤوس ومدى ...

٨ - الأواني البرونزية : أوعية وطاسات عليها كتابة مسمارية .

٩ - أجزاء لوحة ذات نحت بارز مصنوعة من الصدف المصقول تمثل حيوانات وأشخاصا بأوضاع مختلفة ، أكثرها يدل أنهم أسرى أذلاء جاثون على ركبهم أمام قواد وملوك منتصرين .

* * *

قاعة أوغاريت (رأس الشمرة) : تعود آثار هذه المدينة (١) الى القرون ١٥ - ١٣ ق.م . واليكم أهم محتويات القاعة :

١ - الأبجدية (٢) : وهي مؤلفة من ثلاثين رمزا كتبت على رقيم

(١) راجع الحضارة الفينيقية ص (١٨) وموقع أوغاريت الأثري ص (٨٩) من هذا الكتاب .

(٢) هذه الأبجدية اكتشفت سنة ١٩٤٩ وقد أحدث اكتشافها ضجة كبيرة في الأوساط العلمية على اعتبار أنها أقدم أبجدية وضعها البشر وهي كما ذكرنا سابقا ص (١٩) تكتب من اليسار الى اليمين ، وانتقلت الى بلاد حوض البحر الابيض ملازمة هذه الطريقة من الكتابة . ولكن أخيرا اكتشفت أبجدية أخرى في أوغاريت سنة ١٩٥٩ مؤلفة من عدد أقل من الرموز (٢٢ - ٢٥ رمزا) وتكتب من اليمين الى اليسار ، أي أنه جرى في أوغاريت تطور في الكتابة من حيث اختصار عدد الرموز ومن حيث طريقة الكتابة . وهنا يطيب لنا أن نناقش هذا التطور الذي وقع في القرن ١٢ ق.م (مع أنه لم ينشر شيء بعد عن هذا الموضوع) . أغلب الظن أن الفينيقيين - سكان الساحل - كانوا قبل هذا القرن اشد ارتباطا بالبحر وأعمال البحر وشعوبه ، ولكن في القرن ١٢ ق.م أخذ شعوب البحر البدو يهاجمون السواحل ويروعون أهلها ، لذا كان لزاما على سكان الساحل أن يلتفتوا الى الداخل لاستمداد العون من جهة ، وللتعامل التجاري من جهة أخرى . ولما كان الآراميون يكتبون حروفهم الأبجدية من اليمين الى اليسار فان طبيعة الاتصال أثرت بالفينيقيين وجعلتهم يعدلون طريقتهم بالكتابة .

فخاري صغير قياسه ٦ x ١,٥ x ١ سم . وضع الرقيم خلف مكبرة وكتبت الحروف مفصلة في الخزانة . (هذه الحروف مبينة على الدفة الثانية من الغلاف) .

٢ - الرقيم الفخارية الملكية : بعض هذه الرقم كتبت باللغة والكتابة الأكادية البابلية التي كانت شائعة في الألف الثاني ق.م في المراسلات السياسية والاقتصادية بين ملوك أوغاريت والملوك المجاورين . وهي على الأغلب ممهورة بالخاتم الملكي المستدير المحدب الذي يستعمله على الأغلب الملوك الحثيون ، أو الخاتم الاسطوانى المدرج في أسفل أو أعلى الرسالة (اللوح : ٣ - الصورة - ٧) الذي يستعمله على الأغلب ملوك بلاد الرافدين .

والرقيم الأخرى كتبت بالكتابة الأوغاريتية الأبجدية وهي نصوص محلية هامة تفصح عن ثقافة الساحل السوري وأحواله الاجتماعية ومستواه الثقافى وتشريعاته . . .

٣ - التحف العاجية : تضم القاعة تحفا هامة جدا من العاج اليكم أهمها :

بوق مصنوع من سن الفيل بشكله الأصيل ، نحت عليه تمثال الالهة الأم وهي تشير الى ثديها اللذين استمد منهما الانسان الحياة ، ويبدو الى كل من جانبيها أبو الهول .

عرش ملك أوغاريت : رُمِّم جزء من العرش بشكل لوح مستطيل يرى على كل وجه من وجهيه ستة مشاهد من النحت البارز تمثل الطقوس الدينية في أوغاريت (اللوح : ٣ - الصورة - ٩) . يلاحظ أن الفن الساحلي متأثر بأسلوب الفن المصري .

وجه منضدة : وهي مستديرة الشكل تبدو عليها زخارف جميلة من بينها سفنكسات متلاحقة تذكرنا بعناصر الفن المصري .

رأس عاجي محلى بالذهب يمثل أحد أفراد الأسرة المالكة ويبدو في صنعه اتقان فني متقدم ، يدلنا أن الشرق سبق (١) جميع الأمم بالحضارة (اللوح : ٥٠ - الصورة - ١١١) .

٤ - الأواني الفخارية : وهي من مختلف الحجم والأشكال ، تدل صنعة الفخار على تقدم فني كبير وعلى ارتفاع مستوى المجتمع .

٥ - الأواني الحجرية : يوجد أوان من حجر الألباتر أو الحجر الرخامي الرمادي اللامع أو الحجر الأسود ذي العروق البيضاء . . . تدل صنعة هذه الأواني على فن متقن يشبه الفن المصري . ربما كانت بعض هذه الأواني مستوردة من مصر أو مهداة من ملوك مصر الى ملوك أوغاريت أو مصنوعة محليا حسب الفن الشائع في ذلك العصر .

٦ - التماثيل البرونزية : يوجد عدد من التماثيل البرونزية الصغيرة تمثل اله الحرب والخصب « تيشوب » (اللوح : ٣ - الصورة - ٨) أو تمثل حيوانات بأوضاع مختلفة .

٧ - الأدوات البرونزية يوجد عدد كبير جدا من الاسلحة البرونزية : سهام ، فؤوس ، مندى ، خناجر ، سيوف صغيرة . . . ومن بينها سيف مهدي من منفتح فرعون مصر الى ملك أوغاريت يحمل كتابة هيروغليفيه ، وهو يعود الى القرن ١٤ ق.م .

٨ - الأواني البرونزية وأهمها جلجل ينتهي أعلاه برأس عنزة .

٩ - الأختام الحجرية : وهي مصنوعة من أحجار صلبة متنوعة وهي على شكلين : أسطوانية ومسطحة . ويوجد نوع ثالث على شكل (جنجران = سكارابيه) وهو الختم الشائع في مصر في ذلك العصر .

(١) راجع الصفحة (١٩) .

أهم الأختام المسطحة ختم مورسيل الثاني ملك الحثيين وهو مستدير ومكتوب باللغة البابلية المسمارية وباللغة الحثية الهيروغليفية .

١٠ - الحلبي : وجدت في أوغاريت حلبي ذهبية نفيسة جدا كما وجدت خرزات عديدة من الحجارة الكريمة من مختلف الأشكال والأنواع والألوان .

١١ - الأوزان : مجموعة كبيرة من الأوزان أغلبها بشكل مغزلي وهي من حجر الهيماتيت الأسود على الأغلب .

* * *

آثار عمريت (ماراتوس) : تعود آثار هذه المدينة (١) من عصر البرونز الى العصر اليوناني . وهي على الساحل السوري جنوبي مدينة طرطوس .

عرض أهم المكتشفات وهي :

١ - الأواني الفخارية : وهي مجموعة نفيسة من جميع الأشكال والحجوم ، تدل صنعتها على تقدم فني كبير وعلى تعدد مطالب الحياة وارتفاع مستوى المعيشة .

٢ - الأدوات البرونزية : وهي تشكل مجموعة كبيرة جدا من الفؤوس والسهام والحراب .

٣ - تماثيل حجرية صغيرة بأوضاع مختلفة تدل صنعتها على تقدم كبير في فن النحت .

* * *

آثار تل الخويرة (٢) : تعود آثار هذا الموقع الى الألف الثالث ق.م وأوائل الألف الثاني ق.م . واليكم أهم الآثار المكتشفة فيه :

(١) راجع ماكتب عن هذا الموقع الاثري في الصفحة (٩٢) .

(٢) راجع ماكتب عن هذا الموقع الاثري في الصفحة (٨٧) .

١ - الأواني الفخارية : وهي من أقدم وأجمل أنواع الفخار ويلاحظ فيها تنوع كبير من حيث الحجم والأشكال والألوان .

٢ - التماثيل الفخارية : وهي تماثيل صغيرة أغلبها يمثل الآلهة الأم وهي تشير إلى ثديها .

٣ - العربات الفخارية : وهي عربات صغيرة (ألعاب) تمثل العربات الحربية . وهذا دليل على استعمال العربات الحربية واستعمال العجلة الذي يعدّ نقطة تحول وتطور في الحضارة الانسانية .

* * *

قاعة المقتنيات : خصصت هذه القاعة للآثار التي دخلت المتحف عن طريق الشراء والمصادرة والهدية . أهم التحف هي :

١ - الآثار الآرامية : وهي الآثار التي وجدت في سوريا الداخلية وتعود إلى الألف الأول قبل الميلاد . أهمها :

النصب الآرامي : وقد وجد في قناة سجين ثم نقل إلى بلدة سفيرة الواقعة شرقي جنوبي حلب . وهو من حجر البازالت يعود إلى القرن الثامن ق.م ، رُقِم عليه بالكتابة الأبجدية الآرامية نص معاهدة بين ملكي دولتين آراميتين في شمالي سوريا تنص على حسن الجوار وعلى التعامل الاقتصادي . الملكان هما **برغايا** ملك كيتاك و**ماني ايل** ملك أرباض . وقد ذيلت هذه المعاهدة بلعنات على كل من يخالف نصوص المعاهدة أو ينقضها (اللوح : ٤ - الصورة - ١١) .

أبو الهول الآرامي : لوحة من حجر البازالت نحت عليها بارزا (سفنكس) متأثر بالفن المصري . وجدت هذه اللوحة في أحد مداميك جدار الجامع الأموي وهو يعود إلى الطبقات السفلى من الجامع أي من معبد حدد الآرامي (اللوح : ٤ - الصورة - ١٠) .

٢ - الأختام الحجرية : مجموعة كبيرة جدا من الأختام الاسطوانية والمسطحة والجعران (سكارابيه) وهي من مختلف العهود : أكادية ، بابلية ، آشورية ، حثية ، فينيقية .

٣ - التماثيل الفخارية : مجموعة كبيرة من التماثيل الصغيرة التي تمثل العقائد الدينية والآلهات وخاصة الالهة الأم . وكان الناس يحملونها كتمايم لتقيهم الشرور وخاصة أثناء أسفارهم .

٤ - التماثيل البرونزية : مجموعة هامة من التماثيل الصغيرة تمثل الآلهات الفينيقية الحثية أهمها : الاله بعل الفينيقي (وهو يميز بقبعته التي تشبه المروحة وتسمى Polos ، والاله تيشوب (اللوح : ٢ - الصورة - ٥) .

فرع الآثار السورية من العهود اليونانية الرومانية البزنطية

تمهيد :

لقد كان يطلق على الآثار التي تعود الى هذه العهود آثارا يونانية او رومانية او بزنطية وكان يتوهم الناس أنها من انتاج خارجي ، ونسوا أن بلادنا هي التي علّمت اليونان كثيرا من مبادئ الحضارة ، وظلت محافظة على مستواها الحضاري وروحها الشرقية في هذه العهود . ان هذه الآثار من انتاج محلي خصب لكنه تأثر بالاسلوب الذي انتشر في كل عصر من العصور الثلاثة .

يشغل هذا الفرع الجناح الشرقي والجنوبي من المتحف . وهو مؤلف من ردهة كبيرة عند المدخل ورواقين وخمس قاعات اقليمية وقاعة من العهد البزنطي وبنائين أثريين أعيد انشاؤهما هما المدفن التدمري وكنيس دورا أوروبوس .

سيتم في مكان بعض القاعات في المستقبل لكن المواضيع ستبقى محافظة على تصنيفها كما سيأتي وصفها :

الردهة :

وهي في مدخل المتحف وقد عرض فيها قطعتان من الفسيفساء وعدة تماثيل اليكم أهمها :

١ - الفسيفساء المعاد انشاؤها على الجدار : وجدت في شها (١) = فيليپوپوليس (جبل العرب) . تعود الى القرن الثالث

(١) راجع الصفحة (٦٥) .

الميلادي . وهي تمثل من يمين القطعة الى يسارها آلهات الفلسفة والعدالة والثقافة (اللوح : ٤٩ - الصورة - ١١٠) .

٢ - **الفسيفساء المعاد انشاؤها على الارض** : وجدت في منطقة حماة ، وتعود الى العهد البيزنطي . يبدو فيها صليب وعروق نباتية تلتف فتؤلف حوائق ، في كل واحدة منها طائر جميل . وفي الاسفل كتابة يونانية تشير الى مقدمتها وهما : انطوان بن ستيفان الپياس وپيلاجيون .

٣ - **أهم التماثيل الرخامية :**

(١) تمثال كبير من الرخام لفتاة (١) ترتدي ثيابا رفيعة لاصقة بجسدها فتبدو من خلالها تقاطيع جسمها . - وجد في اللاذقية .

(٢) تمثال رجل (أوروب) من الرخام جالس ، صدره حاسر . وجد في اللاذقية .

(٣) تمثال الاله سيراپيس من الرخام ، والى جانبه حيوانه الذي يتميز به (وهو كلب ذو رؤوس ثلاثة - الرأس الثالث ناقص) .

الرواق الاول :

خارج الخزائن : عرضت الآثار التالية :

١ - الى يمين الزائر : واجهة تابوت من الرخام يبدو عليها بالنحت البارز اله الحب ايروس وحبيبته بسيشيه بأوضاع متعددة معبرة يبدو فيها اله الحب حزينا وحبيبته تسترضيه .

٢ - في المحاريب بين الخزائن : تماثيل وأواح حجرية متنوعة .

(١) ربما كان المتآل يقصد تمثيل الهة الجمال فينوس ولكن لا توجد مميزات واضحة.

٣ - الى يسار الزائر : تمثال : بسيشه تبدو مضطجعة تتوجع .

٤ - رؤوس تماثيل متنوعة .

الخرائن رتبت بها الأنواع التالية من الآثار :

١ - الفخار :

(١) أوان أكثرها من السرج على أشكال حيوانية مختلفة .

(٢) تماثيل صغيرة تمثل العقائد والتقاليد الشائعة في العصرين اليوناني والروماني .

٢ - الخزف :

(١) الخزف الأحمر المطلي بطبقة زجاجية لماعة يوجد من هذا النوع أوان رقيقة جميلة جدا من مختلف الأشكال والحجوم ، بعضها مزين بزخارف بارزة .

(٢) الخزف المطلي بميناء زرقاء : بعض أواني هذا النوع مزين بزخارف بارزة .

(٣) الخزف المطلي بدهان أحمر أو أسود وعليه رسوم ألوانها تغيّر لون أساس القطعة يضاف إليها اللون الأبيض وهي من العهد الهلنستي اليوناني (اللوح : ٥٤ - الصورة - ١٢٠) .

٣ - الزجاج :

(١) الزجاج الشفاف غير الملون : مجموعات من حقق وكؤوس وأوان مختلفة .

(٢) الزجاج الملون : مجموعات أوان من عدة ألوان مختلفة كلها أنيقة الشكل ، دقيقة الصنع .

٣) الزجاج الأبيض : يوجد منه مجموعة من الحقق الصغيرة ذات أشكال لطيفة مزينة بزخارف بارزة مصنوعة بواسطة النفخ في القالب .

٤) الزجاج المموه بالميناء أو المزين بخيوط زجاجية ملتفة حول الاناء بألوان مختلفة .

٥) الأشكال الطريفة : يوجد اناء على شكل سمكة ، كما يوجد حقق صغيرة بطنها بشكل وجهي انساني ، حقق صغيرة بشكل وحجم ولون بلحة ...

٦) الزجاج الفينيقي الهلنستي : وهو من نوعين : الأول ظاهر الاناء مموه بالميناء بخطوط متعرجة . الثاني يتكوّن من أوساط زجاجية ذات ألوان مختلفة يبدو من اختلاطها معا رسوم جميلة وتموجات لطيفة يسمى هذا النوع (المليفلوري) وهو من أهم أنواع الزجاج الذي اشتهر به الاقليم السوري منذ الألف الثاني ق.م على الساحل ، واستمر حتى القرن الاول ق.م .

٤ - تمثال من الرخام يمثل (أسبازيا) أو (ألبينيسه) وهو في منتهى الدقة والجمال . وجد في حماة أثناء تنقيبات البعثة الدانمركية (صورة الغلاف) .

عرض هذا التمثال مع مجموعة من التماثيل النصفية والرؤوس الرخامية الصغيرة .

الرواق الثاني :

خارج الخزائن : عرض فيه ايضا تماثيل ولوحات ورؤوس تماثيل حجرية وتابوت رصاصي وآخر فخاري .

الخرائن : عرض فيها الآثار الآتية :

١ - الحلبي الذهبية : أساور ، عقود ، قلائد ، خواتم ، شكلات ، أقراط أكثرها مرصع بالحجارة الكريمة من أشكال وألوان مختلفة - وجد أكثرها في حمص .

٢ - الأواني والأدوات الفضية : رؤس سباع كانت تستعمل كحلقات للتواييت الخشبية وملاعق وحقق وحلي ...

٣ - التماثيل البرونزية : وهي تماثيل صغيرة تمثل آلهات متعددة : فينوس (الهة الجمال) ، (اللوح : ٥٤ - الصورة - ١١٩) ، ايروس (الهة الحب) ، الهة السعادة ... سرج على أشكال تماثيل حيوانية .

٤ - الأواني البرونزية : مجموعة كبيرة من الأواني المختلفة الأشكال والحجوم : قتل ، حقق ، سطول ، سرج ، قبان صغير ، وزنات ...

٥ - الأدوات الطبية : عدد من الأدوات الصغيرة : مباحع ، نكاشات ، نفاخات ، مسابر ...

٦ - الآثار العاجية : علبة من العاج المزين بزخارف بارزة تمثل أشكالاً حيوانية وإنسانية ، قراب سيف ، مراود عاجية ...

٧ - التماثيل الرخامية الصغيرة وجميعها تمثل الهة الجمال فينوس بأوضاع ومواضيع مختلفة .

قاعة العهد البزنطي (١) :

تضم هذه القاعة مجموعات من العهد البزنطي :

- ١ - أجزاء حاجز ضخيم من الحجر الكلسي لكنيسة ، نُحت عليها رسوم دينية بارزة اكتشفت في كنيسة قرب السلمية .
- ٢ - حوض من الرخام نُحت على أطرافه سبع بارزة دقيقة التنفيذ .
- ٣ - نماذج من العملة الذهبية البزنطية .
- ٤ - نماذج من الحلبي الذهبية بعضها مرصع بالحجارة الكريمة .
- ٥ - نماذج من الأواني الزجاجية .
- ٦ - مجموعات من الأواني والأدوات النحاسية والبرونزية من بينها قدر عثر فيه على مجموعة من العملة النحاسية .

قاعة جبل العرب (٢) (السويداء) :

تضم هذه القاعة جميع القطع الأثرية الحجرية التي عثر عليها في الجبل وهي من حجر البازالت الصلد ، نُحتت نحتا متقنا يدل على مهارة فائقة (اللوح : ٥٣ - الصورة - ١١٧) أهم هذه الآثار :

- ١ - تمثال الهة الحكمة (**مينيرقا**) وفيه يتمثل الكمال الفني من حيث دقة النحت وجمال الشكل ورشاقة الخطوط (وجدت في السويداء) (اللوح : ٥٤ - الصورة - ١١٨) .
- ٢ - تماثيل أخرى **لمينيرقا** يلاحظ أن نحاتيها مبتدئون .

(١) ستنقل هذه القاعة في المستقبل الى مكان آخر وسيحل محلها قاعة حوران وهي موصوفة فيما بعد .

(٢) راجع ما كتب عن جبل العرب الصفحات ٦٣ - ٦٦

٣ - لوحة حجرية كبيرة مثل عليها بالنحت البارز اله الطيب
(اسكولاب) وشعاره العصا تلتف عليها الأفعى .

٤ - تمثال هر كول يصارع الأسد .

٥ - مذابح وقطع بناء من أطناف وتيجان أعمدة وحوامل ...

٦ - فسيفساء هامة جدا أعيد انشاؤها على الجدار وهي تمثل
تمجيد الأرض (وجدت في شهباء) ويبدو فيها الاله (پروميتيه)
يخلق انسانا حسب صورته (على يمين الناظر) ، واله الدهر (ايون)
يدير دولابه (على يسار الزائر) ، وفوقه الفصول الأربعة ممثلة بأربع
فتيات تحمل كل منهن رمزا لأحد الفصول ، وفي الوسط الهة
الأرض (جي) وحولها أولادها تقدم الى البشر خيرات الأرض ، ويرى
فوقها ربة الزراعة (جورجيا) تحمل بيدها منكاشا والى يسارها
رجل يقود ثورا (ربما يقصد به تمثيل تربية الحيوان) ، ويرى في
الأعلى نافخو الريح وساكبو المطر (تمثيلا لعوارض الطبيعة) ...
وهي لوحة رائعة جدا بموضوعها وتمثيل الأفكار فيها ودقة رصفها
وجمال ألوانها ... (اللوح : ٥٣ - الصورة - ١١٦) .

قاعة تدمر (١) :

تضم هذه القاعة أهم القطع الأثرية المنقولة من تدمر (اللوح : ٥١
- الصورة - ١١٤) ، واليكم بعض ما تحويه :

- ١ - رسم على أحد الجدران مخطط مدينة تدمر وعليه معبد
بل ، الشارع المستقيم ، (الأغورا) ، مجلس الشيوخ ، المسرح ...
- ٢ - الفسيفساء : أعيد على الجدار انشاء قطعة من فسيفساء

(١) راجع تدمر : حضارتها ووصف موقعها الأثري في الصفحة (١٠٦) .

كبيرة وجدت في تدمر مثل عليها أسطورة كاسيويه (١) . وهي مثل رائع في صناعة فن الفسيفساء وحسن تنفيذه (اللوح : ٥١ - الصورة - ١١٣) .

٣ - تاج عمود كبير : أحد تيجان أعمدة الشارع المستقيم وهو معروض في الوسط .

٤ - سريران جنازيان : وعليهما يبدو المتوفى مع أفراد أسرته .

٥ - محاريب وثنية ، تماثيل نصفية ، مذابح ، نحت بارز لآلهات تدمر ، نحوت بارزة تمثل جوانب حياة العرب في تدمر ، رؤوس أشخاص حجرية . . .

٦ - نماذج من أقمشة صوفية وحريرية . يظن أن الأقمشة الحريرية مستوردة من الصين .
٧ - بعض بقايا (مومياء) .

المدفن التدمري (٢) :

مما يدل على رخاء المجتمع التدمري أن كل أسرة تتخذ لها مدفنا (وقد أبنًا أنواعها في بحث تدمر) . أسرة (يرحاي) اتخذت لنفسها مدفنا تحت الأرض . نقل هذا المدفن وأعيد انشاؤه في المتحف (اللوح : ٥٢ - الصورة - ١١٥) .

(١) تلخص أسطورة كاسيويه (ملكة حيفا) أنها أغضبت إله البحر (نبتون) لان جمالها يفوق جمال عرائس البحر ، فأرسل إليها وحشا ليخرب بلادها . سمعت كاسيويه هاتفا يقول : ان الوحش لن يهدأ فضبه الا اذا قدمت ابنتها (أندروميد) قربانا للوحش . ولما بدت أندروميد هبَّ البطل (پرسه) لينقذ أندروميد .
(٢) راجع الصفحة (١٠٩) . لقد آثرنا أن نذكره بعد قاعة تدمر مباشرة لصلته بها الا أن مكانه تحت الأرض ينزل اليه من الردهة .

للمدفن مهبط على سلّم حجري وله باب ضخّم ذو مصراعين :
كل مصراع من قطعة واحدة ضخمة من الحجر الكلسي الصلب .
ينزل الزائر الى ارض المدفن بعدة درجات ، فيجد الى يمينه ايوانا
في صدره وضع السرير الجنائزي ومثلت فوقه الوليمة الجنائزية التي
حضرها المتوفى رب الأسرة وزوجه وأفراد أسرته . ووضع سريران
آخران على جانبي السرير الرئيسي لأشد الناس قرابة برب الأسرة .

أما جوانب الايوان فقد جعل في كل جدار خمسة صفوف من
الفتحات ، في كل صف أربع فتحات ، في كل فتحة دفن ميت من
أفراد الأسرة ، وأغلقت الفتحة بلوحة حجرية عليها تمثال نصفي
للمتوفى ، وعليها اسمه بالكتابة واللغة التدمرية المنبثقة عن الكتابة
الآرامية القديمة . (اللوح : ٥٢ - الصورة - ١١٥) .

أما مقابل الباب فان رواقا يمتد على طول ١٤ م ، وعلى جانبيه
صفوف القبور الجدارية ، وينتهي الرواق بمذبحين على شكل محرابين
تقدم فيهما الأضاحي والقرايين . لقد اختصر طول الرواق عند إعادة
الانشاء وأشار ذلك على الجدار . (تأمل المخطط المنظور المعروض في
الجهة اليسرى من المدفن) .

قاعة دورا أوروبوس (١) :

- ١ - رسم على أحد الجدران مخطط المدينة .
- ٢ - أعيد على الجدار انشاء رسوم ملونة تمثل مشهدا للطقوس
الدينية الوثنية التي كان يمارسها العرب التدمريون ونقلوها الى
المدينة حين سيطروا عليها . كتب عليها أسماء **كونون** وأولاده .
- ٣ - توجد خزانتان كبيرتان تحويان اللقى العديدة ، وهي تضم

(١) راجع الصفحة (١١٨) .

مجموعات نفيسة من الخزف والحلي الذهبية والفضية وبعض الأواني الدقيقة من الخشب .

٤ - عرض درع حصان مصنوع من رقائق النحاس .

٥ - عدة قطع حجرية وألواح عليها رسوم بارزة ذات مواضيع دينية أهمها لوحة جصية مثلت عليها (آزاناتكونا) زوج الاله (حدد) وهي جالسة بين أسدين وتتلقى اكليلا من رجل . ويوجد وراءها في الأعلى مشهد بعيد لرجل يقود ثورا .

في واجهة اللوحة (الحمامة) رمز هذه الالهة .

كنيس دورا أوروبوس :

أعيد انشاء هذا الكنيس أثناء بناء المتحف وهو للطائفة اليهودية القليلة التي سكنت في المدينة . يتألف البناء من باحة وحرم ، للباحة زواق من جانبيين ، محمول على أعمدة ضخمة . أما الحرم فله باب كبير عال على شكل شبه منحرف منتظم ضيق من الأعلى على شكل أبواب المعابد المصرية . وله باب صغير ثانوي .

جميع جدران الحرم مزينة برسوم ملونة تمثل **أقاصيص التوراة** : ابراهيم وفداء (١) اسحاق بكبش ، التقاط موسى من البحر ، موسى يعبر البحر ، صاموئيل يمسح رأس داود بالزيت مباركاً إياه ، هيكل سليمان ، موسى يتلقى وصايا العهد ، موسى يوزع الماء على الأسباط . . وفي مقابل الباب **محراب** كان يوضع فيه الكتاب المقدس . في جميع جوانب الحرم مساطب كان يجلس عليها المصلون . ويوجد الى

(١) المشهور عند المسلمين أن قصة الفداء وقعت مع اسماعيل ، إلا أن القرآن لم يذكر الاسم الصريح ، بينما ذكر اسحق في التوراة ، لذا اختلف علماء المسلمين في هذا الصدد .

جانب المحراب المنبر الذي يقف عليه الواعظ وهو مؤلف من عدة درجات فقط .

قاعة حوران (١) :

مكان هذه القاعة الآن في الطابق العلوي لكنها ستنقل الى جوار قاعة جبل العرب .

تضم هذه القاعة الآثار التي وجدت في حوران وخاصة في مدافن أم حوران قرب نوى وهي تعود الى القرن الثاني الميلادي :

١ - خوذة من النحاس المطلي بالفضة ذات بيضة وقناع : البيضة مزينة بزخارف بارزة تمثل في الجبهة الهة النصر وهي تتوج القائد صاحب الخوذة بحضور النسرين رمزي النصر والهة الشمس في الأعلى . وفي الخلف مثل القائد مرتين وهو يهيم بركوب عربة ذات أربعة خيول . أما القناع فهو على شكل وجه انسان ملتج ، يبدو أن تنفيذه الفني واقعي يهدف الى تمثيل وجه صاحبها .

٢ - خوذة من النحاس المطلي بالفضة ووقائين للوجنتين (اللوح : ٥٥ - الصورة - ١٢٣) هي مزينة بزخارف بارزة : في الجبهة تمثل القائد في مشهدين في كل منهما ربة النصر تريد أن تتوجّه باكليل الغار . وفي الأعلى وجه الغورغون (٢) الذي يرد عين الحسود) . وفي الخلف مشهد من معركة حربية خاضها القائد

(١) راجع الصفحة (٥٩) من هذا الكتاب .

(٢) الغورغون شارة توضع على الأشياء النفيسة أو يحملها الانسان لترد عنه عين الحسود وهي مؤلفة من (وجه حوله أفاع كثيرة) . وهذه الشارة مأخوذة من قصة أسطورية فهي تمثل وجه (ميدوز) التي كانت اذا نظرت الى شيء قلبته الى حجر .

مع جنوده ضد الغزاة الآسيويين (البارثيين) الذين مثلوا معتمرين
بعمائم . على صدغ الخوذة أثبت صانعها السوري اسمه وهو
(مقتوريوس بارباروس) - راجع الصفحة (١٣٩) من هذا الكتاب .
٣ - مكتشفات ثلاثة قبور لطبيين جراحين وصيدلي ، وقد
عرضت أدواتهم وخاتما الطبيبين اللذان يحملان شعار الطب (الأفعى
والديك) .

- ٤ - مجموعة من الأواني الفخارية المتنوعة .
- ٥ - مجموعة من الأواني والأدوات البرونزية .
- ٦ - مجموعة من الأواني الزجاجية المتنوعة .
- ٧ - تمثال جميل من البرونز يمثل الغلام الذي تبناه هادريان
وفرض عبادته على الشعب ويسمى Anténaous .
- ٨ - تمثال من الفخار يمثل فينوس .
- ٩ - مجموعة من السمكات العاجية حفر على أحد وجهي كل
منها رقم لاتيني وعلى الوجه الآخر رقم يوناني .
(يظن ان هذه السمكات المرقمة كانت بطاقات دعوة للمسارح
أو الولايم تحجز بها المقاعد) .
- ١٠ - مجموعة من الحلي الذهبية والأزرار الذهبية والعقود من
الخرز الجميل .

قاعة حمص :

وهي في الطابق الأعلى . تضم هذه القاعة موجودات مدفن من
العهد الروماني في القرن الأول الميلادي يعود الى الأسرة (١) المالكة
في حمص التي كانت عاصمة الاقليم السوري .

(١) راجع الصفحة (٩٩) .

أهم معروضات القاعة :

١ - الخوذة (في الوسط) وهي خوذة الاستعراض ، مؤلفة من بيضة حديدية مزينة بنطاقات فضية وقناع فضي يمثل على الأكثر وجه القائد السوري بشكل واقعي (اللوح : ٥٥ - الصورتان - ١٢١ و ١٢٢) .

٢ - مجموعة كبيرة من النفائس الذهبية والحلي معروضة في خزانة واحدة (تجاه الباب) أهمها :

(١) قناع ذهبي جنازي .

(٢) رقائق ذهبية بأشكال مختلفة مثلت عليها العقائد الدينية والغورغون بشكل بارز . كانت هذه الرقائق تزين التوابيت الخشبية .

(٣) خاتم غليظ مثل عليه أحد ملوك الأسرة الحاكمة في حمص .

(٤) شكلة مثل عليها رأس كبش وهي من الكتلة الذهبية .

(٥) سوار سميك من الكتلة الذهبية مرصع بالفيروز .

(٦) عقد مؤلف من لوزات ذهبية لطيفة .

٣ - خاتم ذهبي نفيس ، فسه من العقيق نقش عليه تمثال الاله **أبولون** (في كوة على يمين الداخل) .

٤ - عقد ذهبي ضخيم ذو قلادة جميلة (في كوة على يسار الداخل) .

٥ - عصابة ذهبية كانت توضع على الجبين . (في كوة على يسار الداخل) .

٦ - مجموعة من الوريقات الذهبية على شكل أوراق نباتية لطيفة (في كوة على يسار الداخل) .

فرع الآثار العربية الإسلامية

قصر الحير^(١) الغربي

العهد الأموي

لمحة عن تاريخ القصر :

لقد كان الخلفاء والأمراء الأمويون شديدي الارتباط بالبادية يجوبون أن يقضوا بعض الوقت في جوها الطلق بين صيد وقنص وبين حلّ وترحال ، يستجلون جمال الطبيعة ويريحون أعصابهم من ضوضاء المدينة وهمومها .

لقد بنى الخلفاء عدة قصور في بادية الشام والأردن لتكون لهم محطات ومنازل أثناء أسفارهم ، أهمها ما بناه هشام بن عبد الملك : قصر الحير الغربي ، قصر الحير الشرقي ، قصر هشام (في أريحا ويطلق عليه الآن قصر خربة المفجر) ، واسط الرقة (مقابل مدينة الرقة على الضفة الشامية) ، قصور هشام في مدينة الرصافة . . .

لقد بنى هشام قصر الحير الغربي بين بلدة القريتين الحالية ومدينة تدمر على بُعد خمسة وأربعين كيلومترا من تدمر في الجنوب الغربي

(١) راجع ما كتب عن القصر من الناحية الفنية في الصفحات (٢٨ - ٣١) ومن

ناحية التخطيط في الصفحة (١١٤) .

منها ، وانتهى من تشييده على يدي المهندس ثابت بن أبي ثابت (١) سنة ١٠٩ هـ .

كان القصر بالأصل مؤلف من طابقين : مخطط الطابق الأرضي معروف ، وهو مقسّم الى ست دور وثلاث قاعات مستقلة ، تختلف كل دار عن الأخرى بمخططها وعدد غرفها التي تتراوح بين (٦ غرف مع بهو) و (١٠ غرف مع بهو) وهذه الدور متوضعة حول الباحة الداخلية يفصلها عنها رواق محمول على عمود . أما الطابق العلوي فان مخطظه غير معروف لأنه لم يبق منه أي جزء .

يستقى القصر ماءه من قناة تتصل بسد خريقة الذي يبعد عن القصر ٢٠ كم .

اعادة الانشاء :

أجريت أعمال الحفر والتنقيب في القصر منذ سنة ١٩٣٦ قامت بها بعثة مشتركة من الفنيين السوريين والفرنسيين برئاسة العالم الفرنسي (شلومبرجه) . نقلت جميع العناصر الزخرفية والألواح وتيجان الأعمدة والتماثيل الى المتحف الوطني بدمشق وبدىء باعادة الانشاء منذ سنة ١٩٣٩ وانتهى العمل سنة ١٩٥٠ م .

أعيد فقط انشاء جزء من الجناح الشرقي الذي يضم الواجهة الخارجية والباب والمدخل وجزء من الرواق و دارين تجاور كل منهما المدخل الأوسط . وشيّد فوق هذا الجزء الطابق العلوي الذي خصص لعرض نماذج من موجودات القصر (ولم يقصد به اعادة انشاء الطابق العلوي) .

(١) على ما يظن أن هذا المهندس هو الذي أنشأ القصر وقد وجد اسمه وتاريخ الانشاء على واجهة القصر (أو الخان) القريب من قصر الحير الغربي المنقولة الى حديقة المتحف . (انظر الصفحة ١١٤ من هذا الكتاب) .

تعتبر الواجهة الخارجية من أهم ما خلفه الفنانون العرب ومن أهم ما أعاد انشاءه المختصون (١) من الأبنية الأثرية (صورة الغلاف وضعها الاستاذ محمد وفا الدجاني تمثل إعادة انشاء مصلحة للواجهة) .

معروضات القصر :

الطابق الأرضي : ١ - مخطط القصر رسم على الجدار المقابل للمدخل . وأشير للمعاد انشاؤه باللون الأحمر .

٢ - مخطط مجسم يمثل أطلال القصر بعد الكشف عنه في البادية .

٣ - مخطط مجسم يمثل القصر كما كان عند انشائه قديما وهو مؤلف من طابقين (اللوح : ٤٧ - الصورة - ١٠٥) .

٤ - خزانة عرض فيها بعض اللقى التي وجدت أثناء التنقيب وأهمها رسائل كتبت بالحبر الأسود على لخاف (وهي ألواح من الرخام والملاط) بعضها باللغة العربية وبعضها باللغة الفهلوية . أهم الرسائل العربية هي التي تحمل الكتابة الآتية : « من هشام . . . » أي أنها رسالة من هشام بن عبد الملك .

٥ - خزانة عرض بها أجزاء من الخشب المحفور والمدهون . وهي تدل على نمط خشبية القصر .

٦ - درابزون طويلة أعيد انشاؤها في الوسط .

(١) يسرنا أن نذكر أن الفنيين الذين أعادوا انشاء القصر وأجزائه هم من العرب أشرف عليهم مدير الآثار العام اذ ذاك الأمير جعفر الحسيني والمهندس الفرنسي السيد ايكوشار . ثم أشرف على اتمام العمل المدير العام للآثار والمتاحف الدكتور سليم عادل عبد الحق .

٧ - نماذج من أقواس جصية متنوعة أعيد انشاؤها وعلقت على الجدار لتعطي فكرة عن فن الزخرفة العربية .

الطابق العلوي : ١ - إعادة انشاء الدرابزون المطل على الطابق الأسفل وهي مزينة بأشخاص (١) . .

٢ - في الرواق : إعادة انشاء واجهة مؤلفة من أربعة أزواج من النوافذ يتخللها تمثال فارس صياد وتمثال نسر ناقص وتمثال ناقص لشخص جالس على عرش .

٣ - إعادة انشاء بوابتين جميلتين (صورة احدهما في اللوح : ٥٦ - الصورة - ١٢٦) .

٤ - إعادة انشاء لوحة على الجدار الشرقي كانت تغطي أرض إحدى قاعات القصر ، عليها رسوم ملوثة تمثل مشهد صياد فارس ، ومشهدي طرب (يلاحظ في هذه اللوحة التأثير من الفن الساساني من حيث الرسوم ومن حيث الموضوع) .

٥ - إعادة انشاء لوحة على الجدار الغربي كانت أيضا تغطي أرض إحدى القاعات عليها رسوم ملوثة تمثل امرأة تحمل فواكه (وهي تشبه ربة الأرض جي في الأساطير اليونانية) وسانتورين (٢) بحريين (يلاحظ في هذه اللوحة التأثير من الفن اليوناني الروماني ، ولكن لا يقصد الفنان المعنى الذي كان يقصده الفنان القديم) .

٦ - نماذج من أقواس جصية ذات زخارف نباتية وهندسية متنوعة معلقة على الجدار .

(١) راجع ماكتب عن هذه الناحية في الصفحة (٣٠) .

(٢) السانتور البحري : حيوان خرافي من الفن اليوناني مؤلف من جذع انسان ومؤخرة كلب وذنب يشبه الأفعى .

٧ - تمثال ناقص لشخص يخمن أنه يعود للخليفة هشام بن عبد الملك (اللوح : ٥٦ - الصورة - ١٢٥) وتلاحظ عمامته ، والقرط في أذنه ، وثيابه ذات الأطراف المطرزة التي تذكرنا بالطراز الفارسي الساساني .

٨ - عدة نماذج من درابزونات ذات زخارف هندسية .

٩ - نماذج من تيجان أعمدة كبيرة وصغيرة : الكبيرة تعود لأعمدة الطابق الأسفل ، والصغيرة تعود لأعمدة الطابق العلوي من القصر .

١٠ - أجزاء من ألواح من الملاط عليها رسوم ملونة تمثل زخارف القصر الجدارية ذات المواضيع النباتية والانسانية . يلاحظ أن الوجوه تمثل عبید القصر من الزنوج ، ووجه أسير (يخمن أنه أوربي (١) ووجه جارية بيضاء جميلة .

قاعة الرقة (٢) :

جميع معروضات هذه القاعة وجدت أثناء التنقيب ماعدا عدة قطع خزفية اقتنيت عن طريق الشراء . تعود هذه الآثار الى القرن الثالث الهجري = التاسع الميلادي :

١ - مخطط مجسم يمثل منطقة الفرات ، يرى فيه نهر الفرات ومدينة الرافقة المحصورة بالسور وبلدة الرقة الحالية المتوضعة على الأطلال وخارجها والقصور المكتشفة : أ ، ب ج ، د (اللوح : ٨٨ - الصورة - ١٠٧) .

(١) في عهد هشام جرى الفتح العربي في فرنسا بقيادة عبد الرحمن الغافقي ، فلا يستبعد أن يكون الأسير فرنسيا من (غاليا = فرنسا) .
(٢) راجع الصفحة (١٢٠) من هذا الكتاب .

٢ - مخطط مجسم يمثل القصر (ب) الذي يعود للخليفة العباسي المعتصم (١) (٢١٨ - ٢٢٧ هـ = ٨٣٣ - ٨٤٢ م) .

٣ - مخطط مجسم يمثل القصر (ج) .

٤ - **الآثار الزجاجية** : ويلاحظ دقة صنع الكؤوس الزجاجية الموزّنة بالميناء ، بعضها يحمل كتابة مثل : « اشرب واطرب ، سمير ومسامر . . . » (اللوح : ٥٦ مكرر - الصورة - ٣/١٢٦) .

يلاحظ في أسفل هذه الخزانة صورة تمثل أرض قاعة فرشت بطبقة من الجص ورُصف فوقها أجزاء من الألواح الزجاجية . عرض الى جانب الصورة أجزاء من هذا الجص وأجزاء من الألواح الزجاجية التي كانت تغطي أرض قاعة الاستقبال من القصر (ب) .

٥ - **الآثار الفخارية** : وهي مجموعة من أوانٍ متنوعة من الفخار عرضت في خزانة مستقلة بعضها بسيط من القرن ٣ هـ = ٩ م وبعضها مزين بزخارف نباتية دقيقة أو بزخارف كتابية وحيوانية .

٦ - **الآثار الخزفية** : وهي مجموعة هامة جدا من الأواني الخزفية: بعضها وجد أثناء التنقيبات الرسمية وأكثرها اكتشفه المواطنون ونالوا عليه مكافآت حسنة .

(في خزانة مستقلة في الوسط) عرضت تحفة نفيسة من الخزف تمثل فارسا تدل سيماءه على أنه من آسيا الوسطى ، التف على قائمة الحصان ثعبان مخيف وفجر فاه نحو الفارس الذي صدّه بمجنّته واستل سيفه ليقضي عليه .

(١) عرفنا أن هذا القصر يعود الى المعتصم لعشورنا على قطعة من ملاط الجدران مكتوبة بالخط الكوفي يبدو فيها الثلاثة الحروف الوسطى من اسمه (. . . معتصم . . .) .

يقدر عهد هذه القطعة بالقرن الخامس او السادس الهجري =
الحادي عشر أو الثاني عشر الميلادي (اللوح : ٥٦ مكرر - الصورة - ١/١٢٦)
(في خزانة مستقلة في الوسط أيضا) عرضت جرّة كبيرة من
الخزف الأخضر المزين بزخارف نباتية وهندسية وكتابية غائرة وبارزة .

٧ - **الآثار المعدنية :** وهي مجموعة من الأواني النحاسية بعضها
بسيط ، وبعضها مزين بزخارف نباتية وكتابية متقنة .

٨ - **الألواح الجصية :** وهي أجزاء من اطارات الأبواب (اللوح :
٧ - الصورة - ١٩) وزخارف جدران القصر الملونة عُلقت على الجدار
الجنوبي ، وعرض تحتها كسور من هذه العناصر التزيينية وأجزاء من
الملاط الذي كان يكسو جدران القصر وقد كتب عليها بالخط الكوفي .
كتب على الوسطى جزء من كلمة **المعتصم** (وهي التي عينت عصر
القصر - ب) .

٩ - **آثار متنوعة :** أجزاء خشبية محفورة ومدهونة بالألوان
والذهب ، أحجار لعب من العاج ، نقود نحاسية من القرن ٣ هـ = ٩ م
وجدت في القصور المكتشفة .

الرواق :

وهو من أجمل أقسام المتحف عرضت فيه المجموعات التالية :
(اللوح : ٥٧ - الصورة - ١٢٧)

العملة العربية الإسلامية : عرضت العملة مصنفة بحسب عهودها
التاريخية منذ نشأة الدولة العربية الإسلامية حتى آخر الحكم العثماني :

١ - العملة الساسانية (فضة) استعملها العرب في جميع
البلاد ، وسكّها الولاة في العراق وفارس فقط . بعضها يحمل كتابة
عربية مثل : (بسم الله) أو (ربي الله) لكن أكثرها لا يحمل الا كتابة

فهلوية بأسماء الولاية العرب ومكان الضرب وتاريخ الضرب . الحجاج ابن يوسف هو الذي كتب اسمه بالعربية فقط .

٢ - العملة البزنطية الأموية (نحاس) : استعملها العرب في الشام ومصر بعضها على الطراز البزنطي وعليها كتابة يونانية ما عدا مكان الضرب ، لكن أهمها ما يحمل شخص الخليفة عبد الملك بن مروان كتب عليها (عبد الله عبد الملك أمير المؤمنين) .

٣ - العملة الأموية (ذهب وفضة ونحاس) : لقد عرب عبد الملك ابن مروان العملة نهائيا منذ سنة ٧٧ هـ واليكم ما كتب على وجهي الدينار بالخط الكوفي :

الخلف

الوجه

(في الوسط) :

لا اله الا
الله وحده
لا شريك له

الله أحد
الله الصمد
لم يلد ولم يولد

(في الهامش) :

بسم الله ضرب هذا الدينر سنة
محمد رسول الله ارسله بالهدى
ودين الحق ليظهره على الدين كله
(. . .)

ملاحظة : يزيد النص المكتوب على الدرهم بأن يذكر مكان الضرب وتكمل الآية وسورة الصمد .

٤ - العملة العباسية ١٣٢ - ٦٥٨ هـ (ذهب وفضة ونحاس) :

يختلف النص عما كان عليه في العهد الأموي بكتابة (محمد زسول الله) في وسط الوجه عوضاً عن سورة الصمد . وقد تطورت كتابة النص في عهود الخلفاء المتأخرين وزيد عليه اسم الخليفة ومكان الضرب .

٥ - العملة الطولونية ٢٥٤ - ٢٩٣ هـ (في مصر والشام) أضيف اسم الأمير الى اسم الخليفة العباسي .

٦ - العملة الاخشيديية ٣٢٣ - ٣٥٨ هـ (في مصر والشام) أضيف اسم الأمير الى اسم الخليفة العباسي .

٧ - العملة الحمدانية ٣٣٢ - ٤٠٧ هـ (في الشام والجزيرة) أضيف اسم الأمير الى اسم الخليفة العباسي .

٨ - العملة الفاطمية ٢٩٧ - ٥٦٧ هـ (في مصر والشام) وهي تحمل اسم الخليفة الفاطمي و (علي ولي الله) .

٩ - العملة السلجوقية ٤٧٠ - ٦٩٧ هـ (في العراق والشام وآسيا الصغرى) تحمل اسم السلطان السلجوقي مع اسم الخليفة العباسي . انقطع ذكر الخليفة بعد سنة ٦٥٨ هـ

١٠ - العملة الأتابكية ٥١٦ - ٦٥٧ هـ (في الشام والجزيرة) تحمل اسم الملك الأتابك مع اسم الخليفة العباسي .

١١ - العملة الأيوبية ٥٦٩ - ٦٥٨ هـ (في مصر والشام والجزيرة) تحمل اسم الملك الأيوبي مع اسم الخليفة العباسي .

١٢ - العملة الأرتقية ٤٨٣ - ٨١٤ هـ (في الشام والجزيرة) تحمل اسم الملك الأيوبي والملك الأرتقي والخليفة العباسي حتى ٦٥٨ هـ ثم انفرد الأرتقيون بذكر اسمائهم على العملة بعد ذلك .

- ١٣ - العملة الايلخانية ٦٥٤ - ٨١٢ هـ (في آسيا الصغرى)
تحمل اسم السلطان الايلخاني الأعظم .
- ١٤ - العملة المملوكية ٦٥٨ - ٩٢٢ هـ (في مصر والشام)
تحمل اسم السلطان المملوكي واسم الخليفة العباسي (١) في مصر .
- ١٥ - العملة العثمانية ٦٩٩ - ١٣٢٧ هـ (في الامبراطورية
العثمانية) . وتميزت فيما بعد **بالظفر** التي تحوي اسم السلطان
بشكل معقد وخط جميل .

الحلي :

عرضت الحلي بعدة خزائن من الرواق . وهي مجموعة هامة جدا
من أساور المعاصم وأساور العضد الفخمة والخلاخيل والأقراط
والأطواق والشكلات والخواتم والحجب . . . بعض هذه الحلي مصنوع
بالضغط والتطريق لتبدو زخارفها بارزة ، وبعضها مكونة من أسلاك
ذهبية ثخينة مجدولة ، وبعضها منسوج من خيوط رفيعة ، وبعضها
مرصع بالحجارة الكريمة . . . أكثر هذه الحلي من الذهب الخالص
وبعضها من الفضة .

الأسلحة :

عرضت في آخر الرواق وهي تضم الأنواع الآتية :

١ - الدروع : وهي دروع من الزرد وقد يكون مع الزرد صفوف

(١) ذكر اسم الخليفة العباسي في مصر على العملة في عهود السلاطين الأول
ثم أهمل . ومن المعلوم أن الملك الظاهر بيبرس هو الذي ألجأ الأمير العباسي ، وأعاد
تشكيل الخلافة العباسية في مصر ليكسب نفسه السلطة الشرعية في الحكم .

من صفائح حديدية صغيرة . أهمها الدرع الطويلة المعروضة في الوسط وهي من العهد المملوكي (القرن ٨ - ٩ هـ = ١٤ - ١٥ م) .

٢ - السيوف : يوجد عدة مجموعات من السيوف :

العربية وأهمها السيف الذي قيل انه وجد في قبر أبي عبيدة بن الجراح وهو سيف منحن قليلا وبسيط الصنع .

العجمية : ومنها السيوف المسماة (شنتيان) وهي ذات شفار رفيعة ومنحنية كثيرا ، والسيوف المسماة (شاكرية) شفارها مستقيمة لكن الظبة منحنية عند الرأس . وفيها أخدود من الجانبين على طولها ليسيل منه الدم .

الشركسية : وهي مستقيمة وضيقة والحربات الصغيرة تسمى (قامة) .

الألبانية : وهي سيوف مستقيمة تقريبا الا أن أشفارها منحنية قليلا نحو الداخل .

٣ - أدوات قتال يدوية متنوعة : هراوة (دبسه) ، فأس (طبر) هراوة ذات رأس حاد (كلنك) . . .

٤ - سهام وجدت في خندق قلعة حلب .

٥ - واقيات للزنود .

المصابيح : عُلّق في أعلى المحاريب أنواع من المصابيح النحاسية : ثريات ذات قناديل ، فنارات ، مشكاوات . . .

معروضات متنوعة : وضع في كل محراب قطعة أثرية هامة من الأنواع التالية : مستودع ماء من الرخام (وجد في الجامع الأموي بدمشق) ، شمعدانات نحاسية ، جرار كبيرة ، تيجان أعمدة . .

قاعة الخشب :

تضم هذه القاعة الآثار الخشبية العربية المزينة بالحفر والتفريغ والتخريم والدهان الملون والتذهيب . وهي تعود الى عصور مختلفة واليكم أهمها :

١ - ضريح خالد بن الوليد من الخشب المحفور ، وُجد بحمص يعود الى أوائل العهد المملوكي القرن السابع الهجري = ١٣ م (اللوح : ٥٨ - الصورة - ١٣٠) .

٢ - ضريح الأميرة بختي خاتون بنت السلطان معز الدين قيصر شاه قليج أرسلان سنة ٦٤٨ هـ = ١٢٥٠ م .

٣ - جزء من سدة جامع مصلى العيدين بدمشق يبدو فيها الفن الفاطمي وهي من سنة ٤٩٧ هـ = ١١٠٣ م . (انظر الى صورة احدى حشوات هذه السدة ، اللوح : ٥٨ - الصورة - ١٣٠) .

٤ - أجزاء (حشوات) من باب أو تابوت من الفن العباسي تعود الى القرن الثالث الهجري = ٩ م ، وجدت في قلعة جعبر في منطقة الفرات .

٥ - كرسي مصحف مزين بزخارف دقيقة من العهد المملوكي (القرن ٨ - ٩ هـ = ١٤ - ١٥ م) .

٦ - أجزاء من خشبيات دور شامية مزينة بزخارف ملونة ومذهبة : مكاتب ، خزائن ، مصببات على شكل محاريب ، جزء من طنف ، زاوية سقف (سوكة) . . . أهم ما في هذه الاجزاء المقرنصات .

٧ - صناديق متنوعة الزخرفة مختلفة الأشكال والحجوم .

قاعة المخطوطات :

تضم هذه القاعة الآثار المخطوطة ذات القيمة الفنية ، أكثرها مصاحف أو أجزاء منها أو صحف من مصاحف أو كتب دينية أو أدبية أو علمية . يبدو في هذه الآثار تطور الخط ، وفنون الزخرفة بالألوان والذهب ، وفن الرسم بالمخطوطات المصورة ، وفن التجليد والتذهيب . نذكر فيما يلي أهم هذه المجموعات :

١ - صحف من رق الغزال من القرآن الكريم كتبت بالخط الكوفي تعود الى القرون ٢ ، ٣ ، ٤ هـ .

٢ - مصاحف أو أجزاء مصاحف من العهد المملوكي . أهمها مصحف كبير وقفه أحد أفراد أسرة حاكم دمشق الأمير منجك . يعود الى القرن الثامن الهجري = ١٤ م .

٣ - مصاحف من العهد العثماني دقيقة الكتابة والزخرفة .

٤ - الكتب العلمية :

كتاب طب جراحي : **التصريف لمن عجز عن التأليف** لأبي القاسم خلف ، الجراح الأندلسي من القرن الخامس الهجري = ١١ م . كتب هذا المخطوط بلغة أندلسية عامية وخط بسيط من قبل طالب متأخر عن عصر المؤلف على الأكثر ، وقد وضع المعلومات برسوم لأدوات الجراحة والشرايين والأوردة .

كتاب فلك : **الصور** لأبي الحسين عبد الرحمن الصوفي من أهل القرن الرابع الهجري = ١٠ م . كتبت هذه النسخة سنة ١٠٧٤ هـ = ١٦٦٣ م ، وفيها عدد كبير من الصور المذهبة التي تخيلها المؤلف لمجموعات النجوم بغية تسهيل دراستها .

٥ - الكتب الأدبية من الصنعة والفن الفارسي :

الشاهنامه للفردوسي : فيها صور ملونة تمثل بعض مشاهد
الملحمة الفارسية .

ديوان الحافظ الشيرازي : وفيها صورة ملونة جميلة وصورة
الشاعر الشيرازي .

قصة مجنون ليلى : وفيها صور ملونة تمثل العاشقين .

٦ - الكتب الدينية : كتب تفسير وحديث وأدعية . . . جميعها
مكتوبة بخط جيد ومزينة بزخارف ملونة ومذهبة أهمها :

صحيح البخاري : جزءان مخطوطان في مجلد واحد كتب الأول
سنة ٨٦٦ هـ = ١٤٦١ م حمزة بن قاسم بن الشهابي الغزي برسم
علمان ؟ المرداوي ، وكتب الثاني سنة ٨٣٥ هـ = ١٤٣١ م عبد الرحمن
ابن أحمد بن علي بن الحسين بن يوسف بن محمد ؟

تفسير القاضي البيضاوي : مخطوط مذهب نفيس كتب سنة
١١٨١ هـ = ١٧٦٧ م .

كتاب الشفاء للقاضي عياض كتبه حافظ القرآن اسماعيل الشهر
بوردي برسم عبد الله (؟) جلده نفيس . ليس له تاريخ .

٧ - الوثائق الوقفية : وهي ملفات من رقوق غزال أو ورق قديم
وهي وثائق استملاك أو وقفيات .

٨ - الوثائق الرسمية : وهي مراسيم تعيين سلطانية (فرمانات)
كتبت بالخط الديواني المذهب .

الأدوات الفلكية :

عرضت في خزانة في قاعة المخطوطات وهي تضم اصطربلابات
وأرباع فلكية وساعة رملية والكرة السماوية وتقويم دائم . . .

الأرباع الفلكية والاصطرابات : أدوات لقياس زاوية ميل نجم القطب عن الأفق لمعرفة خط عرض مكان ما ، أو لقياس زاوية ميل أي كوكب من أجل حسابات فلكية . ويمكن بواسطتها معرفة الساعة وتعيين الشروق والغروب ووقت الزوال طوال أيام السنة .

آثار حماة (١) :

الآثار المعروضة بهذه القاعة من نتاج تنقيبات البعثة الدانماركية برئاسة الأستاذ هارولد انغولت بين سنتي ١٩٣٢ - ١٩٣٨ وقد أجريت في قلعة حماة . يقدر عمر الطبقة الإسلامية بين القرنين ٧ - ٨ هـ = ١٣ - ١٤ م .

١ - الآثار الفخارية : وهي من أشكال وأنواع مختلفة نذكرها في قاعة الفخار .

٢ - الآثار الخزفية : وهي قطع هامة جدا من جميع أنواع الخزف المعروف في بلاد الشام .

٣ - الآثار الزجاجية : وأهمها كأس كبير مكتوب بالخط النسخي المذهب من العصر المملوكي .

٤ - الآثار المعدنية : عدة أوانٍ من النحاس الأحمر .

قاعة الفخار :

صنّف الفخار في هذه القاعة حسب صنعته واليكم أنواعه :

١ - الفخار البسيط غير المزين . وهو بأشكال وحجوم مختلفة .

٢ - الفخار المزين بالدهان (الأسود والأحمر) بزخارف هندسية

وشبه هندسية .

(١) سيكون لهذه الآثار قاعة خاصة في القريب العاجل . وقد ذكرت هنا لأن قاعتها ستكون بعد قاعة المخطوطات .

٣ - الفخار المزين بزخارف فخارية ملصوقة تمثل حيوانات وعروفا نباتية .

٤ - الفخار المزين بزخارف نافرة كوئت بالقالب وهي أكثر تنوعا وأكثر استعمالا من جميع الأنواع السابقة . وهي مصنفة بحسب مواضيع الزخرفة : الزخرفة النباتية ، الزخرفة الكتابية ، الزخرفة بالحيوانات ، الزخرفة بالشارات (التي ترمز الى أنها من أواني أحد الملوك او الأمراء) .

الأواني الفخارية متنوعة جدا من حيث الأشكال والحجوم والاستعمال : ابريق بكعب وعروة ، شربة بدون عرا ، قلة بعروتين ، مطرة بعروتين ، جرّة كبير (زير) ، قنبلة (كانت تملأ بسوائل مشتعلة) ...

٥ - أوعية صغيرة على أشكال حيوانات .

قاعة الخزف :

صنّف الخزف حسب صنفته وألوانه وعصره (اللوح : ٥٧ - الصورة - ١٢٨) وهذه أنواعه :

١ - الخزف المطلي بميناء من لون واحد .

٢ - الخزف المسمى (الكبري) وهو خزف سميك مزين بزخارف غائرة أحيانا ومطلي بميناء خضراء أو بنية يشوبها الأصفر . بعض هذه القطع مزينة برسوم انسانية أو حيوانية .

٣ - الخزف المسمى (اللقبى) وهو خزف رقيق جدا ينفذ النور منه . مزين بزخارف بارزة ناعمة موضوعها على الأغلب نباتي . مطلي بميناء من لون واحد (على الأغلب زبدي ، أو أزرق فيروزي) ملون بضربات من لون آخر أحيانا .

٤ - الخزف المزين بزخارف بارزة ، المطلي بميناء من لون واحد .

٥ - الخزف المزين بزخارف سوداء (نباتية أو حيوانية أو كتابية) تحت ميناء زرقاء . عرفت الرقة بانتاجه .

٦ - الخزف المزين بزخارف سوداء وزرقاء (نباتية أو حيوانية أو كتابية) تحت ميناء شفافة وعلى أساس زبدي . عرفت دمشق بانتاجه .

٧ - الخزف المزين بزخارف متعددة الألوان (يميز فيها الأحمر أو البنفسجي أو الأخضر) تحت ميناء شفافة وفوق أساس زبدي . يعرف هذا النوع بالرصافي (نسبة الى الرصافة) لشهرتها به .

٨ - الخزف المزين بزخارف ذات بريق معدني (ألوانها بني وأزرق وبعض الأخضر) فوق ميناء شفافة وعلى أساس زبدي قد يكون مائلا الى الزرقة .

٩ - الخزف المتأخر من صناعة آسيا الصغرى وفارس وبلاد الشام .

١٠ - ألواح قاشانية كانت بالأصل في أبنية أثرية يعود أكثرها الى العهد العثماني وهي معلقة على الجدران .

قاعة الحجر :

تمثل هذه القاعة فن النحت على الحجر وتحفظ لنا ذكريات شهدائنا الأبرار واصلاحات رجال الدولة . نذكر فيما يلي أهم الآثار المعروضة :

١ - لوحة هامة مزينة بزخارف نباتية نافرة عليها آثار طلاء بالذهب وجدت في الجامع الأموي بدمشق تعود الى عهد الوليد ابن عبد الملك (٨٥ - ٩٦ هـ) .

٢ - لوحتان من الرخام تخلدان ذكرى اصلاح جرى في الجامع

الأموي بدمشق في العهد السلجوقي سنة ٤٧٥ هـ = ١٠٨٢ م
(اللوح : ٨ - الصورة - ٢١) .

٣ - لوحتان تخلدان ذكرى اصلاح آخر جرى في الجامع
الأموي بدمشق في عهد صلاح الدين الأيوبي سنة ٥٧٥ هـ = ١١٧٩ م .

٤ - قبر الشهيد بلك بن بهرام بن أرتق وهو من كبار المجاهدين
الذين ناضلوا الصليبيين في القرن السادس الهجري = ١٢ م ،
استشهد سنة ٥١٨ هـ = ١١٢٤ م . نقل القبر من حلب .

٥ - واجهة مسجد وجدت في (مسكنة = بالس) على الفرات
من أول القرن الخامس الهجري = ١١ م (اللوح : ٤٨ - الصورة - ١٠٨) .

٦ - سنم قبر عليه كتابة كوفية مزهرة بديعة باسم غانم ولد
محمد المحسني ؟ توفي سنة ٧٥١ هـ = ١٣٥٠ م .

٧ - عدد من تيجان الأعمدة يرى فيها تطور فن النحت وتنوع
الأسلوب العربي .

٨ - لوحة عليها نحتت بارز يمثل شخصا يحمل طبقا عليه
أدوات الشراب وهو يرتدي ثيابا حسب الطراز الأرتقي . يقدر
عصرها بالقرن ٧ هـ = ١٣ م .

٩ - لوحة عليها نحت بارز يمثل ثورا ، تعود الى العهد السلجوقي
القرن ٦ هـ = ١٢ م تقريبا . وجدت في شمالي سوريا .

قاعة المعدن :

أكثر المعادن استعمالا في صنع الأواني والأدوات المنزلية النحاس
ومشتقاته . وقد زينت هذه الأواني بزخارف محفورة غائرة او بارزة
بتفريغ الأساس .

١ - النحاس الأحمر : وقد عرض منه طاسات و قدور وسطول وطبلاّت مسحّر . . . صنعت جميعها من الصفائح المطرّقة ، وزينت بالنقش الفائر أو البارز .

وعرض أيضا في خزانة أخرى عدة أشكال من النحاس المصبوب كالأجران (الهاون) وطارقات الأبواب المخرمة ، وصنبور ماء على شكل رأس سبع وجد في المدرسة النورية بدمشق وهو أثر جميل هام يعود الى القرن ٦ هـ = ١٢ م .

٢ - النحاس الأصفر (الشبّه) : صنعت منه شمعدانات وقصاع وزهريات وجميعها تمتاز بأشكال رشيقة وزخارف جميلة . أكثر هذه القطع الهامة من العهد المملوكي وهي تحمل شعارات الأمراء والملوك .

٣ - النحاس المكفت والمطلبي والمرصّع : وهي أوانٍ من النحاس الأحمر زينت بزخارف منزلة بالفضة وهذا النوع يسمى المكفت . توجد آنية نفيسة مغطاة بطبقة من الفضة ونزلت زخارفها بالفضة أيضا .

٤ - النحاس المبيّض : وهو النحاس الأحمر المطلبي بطبقة من القصدير للاستعمال المنزلي . ويوجد منه عدد كبير من الصحن والقدور والقلل والطاسات والصواني الكبيرة . . . (الصواني معلقة على الجدران) .

٥ - مجموعة من الأقفال النحاسية والبرونزية اللطيفة على أشكال حيوانات مختلفة . ومجموعة من الأقفال الحديدية الضخمة .

٦ - مجموعة من مقصات الحلاقة من الفولاذ مزينة بزخارف مذهبة .

- ٧ - مجموعة من المرايا النحاسية الصغيرة زين ظاهرها بأشخاص أو حيوانات متلاحقة وكتابات تفاعلية . . .
- ٨ - علبة ميزان وأوزان دقيقة .

قاعة الزجاج :

اشتهر الاقليم السوري بصناعة الزجاج منذ الألف الثاني ق.م واستمرت الصناعة مزدهرة في جميع العصور وتفوقت في العصور الاسلامية حتى وصلت الى درجة عظيمة من التطور . تصنع الأواني الزجاجية بواسطة النفخ أو النفخ بقالب أو قص الزجاج السميك . (اللوح : ٥٩ - الصورة - ١٣١) .

اليكم أنواع الزجاج :

- ١ - الزجاج الشفاف المائل الى الزرقة الخفيفة : صنعت منه قوارير وكؤوس وقماقم ومشكاوات .
- ٢ - الزجاج الملون : باللون الأزرق الشديد أو المتوسط وباللون البني المائل للحمرة .
- ٣ - الزجاج المجلل بخيوط زجاجية من اللون نفسه أو بلون آخر .
- ٤ - الزجاج الفسيفسائي : تكون خليطة الزجاج من ألوان مختلفة أثناء الصنع .
- ٥ - الزجاج المموه بالميناء والذهب : وهو أهم وأفخر أنواع الزجاج ويوجد منه مجموعة جميلة جدا أهمها مشكاة كبيرة صنعت في القرن ٧ هـ = ١٣ م ووجدت في جامع خالد بن الوليد في حمص . (اللوح : ٥٩ - الصورة - ١٣٢) .

٦ - مجموعة من الحقق الصغيرة المصنوعة من الزجاج المقصوص، أشكالها مواشير رباعية مضلعة .

٧ - مجموعة من الحقق المنفوخة في قالب وعليها زخارف بارزة أو غائرة .

٨ - مجموعة من وزنات وعبارات للنقود ممهورة باسم الخليفة .

الشمسيات والقمريات :

لقد درج العرب أن يضعوا على النوافذ الكبرى شمسيات مخرمة من الجص وعلى النوافذ الصغرى المستديرة قمريات . وكلا النوعين ذو تزيينات هندسية ونباتية متآلفة تملأ الخروم بزجاج ملون يوضع بين طبقتي الجص ، فيكوّن من ذلك ابداع أجمل أثر فني .

لا زالت أكثر جوامع الاقليم السوري حاوية على هذه الآثار الفنية . وقد حصلنا على نماذج منها .

القاعة السامية

ينتهي فرع الآثار العربية الاسلامية جنوبا بقاعة شامية كبرى ستخصص للمحاضرات والاستقبال . لقد أهدى رئيس مجلس الوزراء السوري السابق المرحوم جميل مردم بك في سنة ١٩٥٨ الأجزاء الزخرفية لقاعة قديمة كانت في داره الواقعة في السليمانية من منطقة دمشق القديمة وهي قريبة من البيمارستان النوري . وُجد على احدى القطع الخشبية التاريخ ١١٥٠ هـ = ١٧٣٧ م وعلى قطعة خشبية أخرى (وهي باب خزانة) تاريخ آخر يذكر تجديد الدهان سنة ١٢٨٨ هـ = ١٨٧١ م .

تحتوي هذه الأجزاء الزخرفية العناصر التالية :

١ - **الكسوة الخشبية** : وهي مؤلفة من **حلقة** (١) كبيرة حاوية على خزائن كبيرة وصغيرة منتهية بالأعلى **بطنف** بارز مزين بمقرنصات دقيقة . تعلو الخزائن حشوات مكتوبة بخط فارسي بارز مذهب ، موضوع الكتابة قصيدة شعرية .

صنعة هذه الخشبية هامة ، لأن الخشب مغطى بطبقة من القماش وفوقه تزيينات نباتية بارزة من العجائن ، ملونة بالألوان الزاهية والذهب .

٢ - **الكسوة الرخامية** : وهي تتألف من ألواح كبيرة من الرخام

(١) الحلقة الخشبية : كسوة خشبية لجميع جدران القاعة .

المجزع ، تكسو أعلى الجدران فوق الحلقة الخشبية ، وتكون زخارف هندسية وقور حاوية على الألوان الأبيض والأحمر والأسود .

في وسط القاعة على الجانبين المتقابلين مصبّات (١) كبيرة وصغيرة مزينة بالرخام المجزّع والمقرنصات الدقيقة في أعلاها . في المصبب الأوسط في كلا المجموعتين المتقابلتين سلسبيل ينحدر الماء من أعلاه على صفحة مائلة من الرخام .

في وسط القاعة حوض ماء من الرخام المجزّع تنفر منه المياه لتلطف برذاذها جو القاعة .

٣ - السقوف : في الوسط ركّب سقف العتبة المرتفع وهو السقف الخشبي القديم للقاعة يعتبر مثالا رائعا للفن الشائع في ذلك العصر ، تنسجم زخارفه النباتية الملونة والمذهبة مع زخارف الحلقة الخشبية .

يوجد الى جواره بالوسط سقفان صغيران آخران صنعا متلائمين مع السقف الأوسط والحلقة الخشبية . ويلاحظ فيها جميعا دقة الصنع ، سواء أكان في المقرنصات أم في التجاويف المثمنة الغائرة الحاصلة من تقاطع الخيوط البارزة بترتيب هندسي بديع .

أما باقي المساحات من سقف القاعة فستكسى بالخشيب وتزخرف على نحو يتلاءم مع بقية الأجزاء الخشبية .

٤ - الأطناف الخشبية العليا : تحبك هذه الأطناف العلوية

(١) المصبب في القاعة الشامية يشبه محرابا عاليا مزينا بالرخام المجزّع أو العاشاني ، ويزين أعلاه بالمقرنصات الرخامية الدقيقة .

قف مع الكسوة الرخامية العليا وهي تنسجم بزخرفتها وألوانها
بقية أجزاء القاعة ، وتتضمن بعض لوحات من قصيدة البردة
نوبة بالخط الفارسي ، وهي محلاة بالذهب . تنتهي القصيدة
أريخ . ١١٥ هـ .

يقوم بإعادة انشاء وتكميل هذه القاعة الأثرية الفنان الكبير السيد
مد علي الخياط (١) « المكنى بأبي سليمان » وأولاده .

(١) وهو الفنان الذي وضع تصاميم زخارف بناء المجلس النيابي السوري وبناء
سنة مياة عين الفيحة . . . كما أنه - بمساعدة أولاده - رمم وأكمل قصر بيت الدين
لبنان وأعاد انشاء قاعات شامية للسيد هنري فرعون في بيروت . وقد كرّس
هـ لآحياء الفن العربي ، فاستحق من هذا الجيل التقدير والاعجاب .

فرع الفن الحديث

أحدث هذا الفرع سنة ١٩٥٣ وظهر للوجود سنة ١٩٥٤ وهو يشغل الطابق الأول من الجناح الغربي يضم الانتاج الفني الحديث من لوحات وتمائيل ونحت بارز ، لكنه سيتسع في المستقبل فيشمل العملة الحديثة والطوابع والأوسمة وبعض الصناعات الدقيقة التي تميز اقليمنا .

لقد صنفت اللوحات بحسب المدارس الفنية :

المدرسة التقليدية البديعية (الكلاسيك) : وهي تضم لوحات انشائية تخيلية تمثل مشاهد تاريخية ومناظر طبيعية يتقيد بها الفنان في تصوير جميع الأجزاء ويحاول أن يصل الى الكمال في تأدية الموضوع ، اليكم أهمها :

لهو أبي عبد الله الصغير للاستاذ توفيق طارق (١) : يبدو فيها آخر الملوك العرب في الأندلس يلهو مع جوارٍ حسان . وكان هذا الفنان يعني أن هذا اللهو كان سببا في ضياع مجد العرب في الأندلس .

موقعة حطين للاستاذ سعيد تحسين : يبدو فيها صلاح الدين الأيوبي في صوانه يتقبل خضوع الملوك والأمراء والنبلاء الصليبيين بعد المعركة .

(١) وهو يعتبر أول فنان أنتج لوحات فنية في الاقليم السوري . لوحته المذكورة معارة الى متحف توفيق طارق بدمشق . وقد أنتجها سنة ١٩١٣ م .

أبو العلاء المعري للاستاذ سعيد تحسين : تمثل أبا العلاء ووراءه الجحيم والفردوس . لوحة مستلهمة من رسالة الغفران .

جامع الأزهر للاستاذ شريف الأورفلي : تمثل المصلين بأزياء مختلفة في جامع الأزهر . الألوان والظلال فيها موفقة جدا .

صانعة طبق القش للاستاذ محمود جلال : لوحة (فولكلورية) جميلة بأوضاعها وألوانها . تمثل حياة الريف في الاقليم السوري .

المدرسة الخيالية الابداعية (الرومانتيك) :

يطلق الفنان من هذه المدرسة لخياله العنان ، ويفسح لعاطفته الشعرية مجال الظهور في لوحاته ، فيمسّ شغاف القلب ويحرك الوجدان . ان مواضيع هذه اللوحات على الأغلب قومية أو عاطفية .

اليكم نموذجاً من هذه المدرسة :

يقظة العرب للسيد فريد كردوس : وهي تمثل العرب على اختلاف بيئاتهم ينضمون تحت لواء العروبة الأوحده . ويلمح الناظر من وراء الظلال تعابير الفرح والتصميم والعزم على المضي بالأمة العربية نحو الوحدة والتقدم .

المدرسة الواقعية التعبيرية :

تتجه هذه المدرسة الى تسجيل الواقع كما هو ولكن دون التقيد بالتفاصيل ، ويعتبر أكثر فنانينا القديرين من رواد هذه المدرسة . نختار لكم على سبيل المثال بعض اللوحات الموفقة وهي :

باحة دار شامية للاستاذ ميشيل كرشه : تمتاز باختيار الموضوع وانتقاء الألوان المفرحة واللعب بالظلال .

ساحة القرية للاستاذ نصير شورى : وهي بموضوعها وألوانها وحركتها تدل على ضربة ريشة فنان قدير تمكّن من فنه .

سوق القوافين للاستاذ ناظم الجعفري : من أجمل لوحات الفرع .

قروية للاستاذ خالد معاذ وهو مجيد برسم الاشخاص وخاصة في البيئة القروية .

فتاة للاستاذ عبد القادر النائب : وقد اختص الاستاذ على الأكثر بتمثيل الوجوه الانسانية . وقد عرضت له لوحتان في هذا الموضوع .

ولداي قبل الفحص للاستاذ عبد العزيز النشواتي : لوحة جميلة جدا تعبر عن الموضوع بدقة .

الكادحون للاستاذ زهير الصبان : وهي تمثل العمال يكدحون في سبيل الرزق في البراري . اللوحة موفقة جدا بخطوطها وألوانها وتعبيرها .

فتاة للسيد عدنان انجيلة : تمثال نصفي .

فتاة عارية : للسيد يعقوب وردة .

المدارس الحديثة :

وهي تتحرر من الواقع وتنحو الى تجريد الفكرة بخطوط وألوان مبتكرة ، يسمح بها الفنان لنفسه أن يأتي بالفريب المستغرب ، ويضع الألفاظ أحيانا ليستميل الناظر اليه ويحرك فيه الاهتمام والتفكير .

لكل مدرسة من هذه المدارس نحواً خاصاً : الاساتذة محمود حماد وممدوح قشلان وصلاح الناشف وفقوا الى حد بعيد بين المدرسة الواقعية والمدرسة التجريدية ، فأنت لوحاتهم مقبولة مستساغة ، تجمع بين مزايا المدرستين :

المصاب للاستاذ محمود حمّاد : يمثل بها اللاجئيين العرب من فلسطين وهي موفقة من حيث الخطوط والألوان والتعبير .

دمشق القديمة : للاستاذ صلاح الناشف .

وجه عربي (أبو أحمد) : للاستاذ ممدوح قشلان .

الجوع للسيد مروان قصاب باشي : تمثال (رأس) يمثل تضرُّر اللاجئيين ، وهو يقطر أسى وحسرة على ما فات .

* * *

الاستاذان أدهم اسماعيل ونعيم اسماعيل يهتمان بلوحاتهما وأهمها (**الخطابة الأولى** و **حديث القرية للثاني**) في تصوير البيئة الريفية في أسلوب جديد مبتكر من حيث الخطوط والألوان والتعبير. ويلاحظ أن الأستاذ نعيم اسماعيل يستوحي اتجاهه الحديث من الفن الشعبي الشائع في العصور المتأخرة لكنه يطوّره ويدخل فيه روحاً جديدة .

* * *

الدكتور قتيبة الشهابي والسيد بديع العيش يتجهان الى تجريد الأفكار وصوغها بخطوط **تكعيبية** وأهم لوحاتهما : **ال دراويش الأولى** و**الوحدة للثاني** .

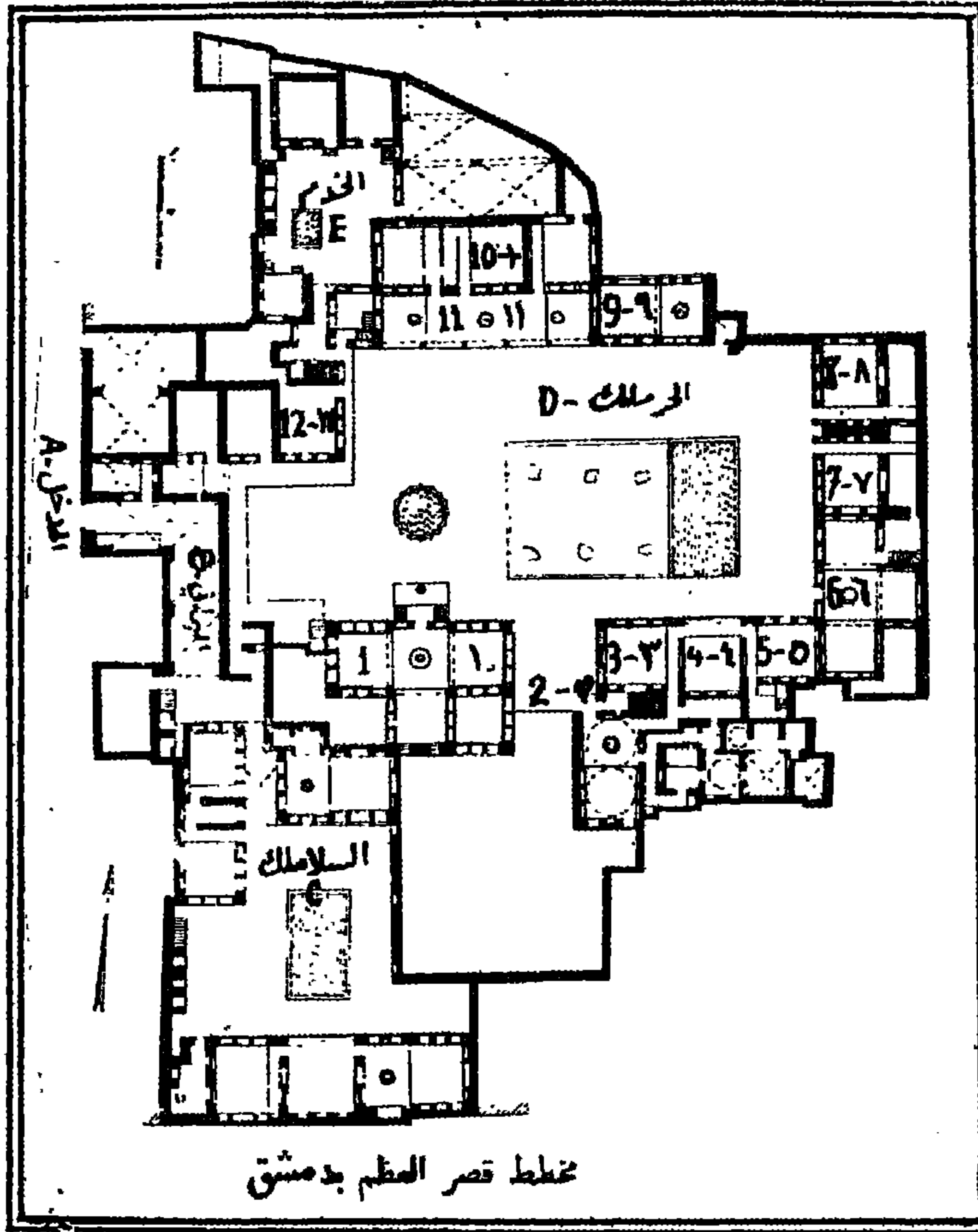
* * *

أما المدارس الحديثة الأخرى فهي لاتزال في دور النشوء والتكوين وأهمها المدرسة **الرمزية** التي تتجه الى تجريد الفكرة والاشارة برموز مستورة ؛ يستعمل الفنان في لوحاته خطوطاً وألواناً خاصة تشير الانتباه وتولّد في نفوس المشاهدين تأثيرات متباعدة .

هذه خلاصة عن المتحف الوطني بدمشق ، فهو سجل مادي محسوس يوجز على صفحاته تاريخ بلدنا الحبيب بل تاريخ البشرية منذ أقدم العصور الى وقتنا الحاضر .

لدى المتحف الوطني مشاريع اصلاحية وتوسعية قريبة ستنفذ عاجلا - ان شاء الله - ، ولديه مشاريع بعيدة يصبح بعدها من أهم المتاحف العالمية جمالا ونفعا واتقانا .





متحف التقاليد الشعبية في قصر العظم بدمشق : (١) القاعة الرئيسية وهم تضم
حجرة جبل العرب ومجلس الباشا وحجرة حوران وجلوة العروس (٢) الحمام
(٣) الأسلحة (٤) الايوان الجنوبي (٥) المقهى (٦) المحمل (٧) قاعة مفروشة بأثاث من
الخشب المنزل (٨) قاعة الجلوس (٩) قاعة شامية (١٠) قاعة مفروشة بأثاث من
الخشب المرصع بالصدف (١١) الايوان الشمالي (١٢) الادارة .

محفّ التقاليد الشعبي في قصر العظم^(١) برمسوة

يدخل الزائر في دهليز عريض ، وبعد أن يقطع تذكرة الدخول ، يتجه نحو اليسار ليدخل من باب صغير يؤدي الى ممر ثم ينحرف يمينا فيجد نفسه أمام باحة كبيرة تتوسطها برك الماء وأحواض الزرائع البديعة ، وهي باحة (الحرملك) من القصر . عرض في الباحة بعض الأواني الشامية الكبيرة وأقفاص الطيور والمصابيح القديمة . . .

١ - القاعة الكبرى :

أ - **الطزر الأيمن** : وهو مفروش بأثاث عربي فيه حفر وتطعيم ، ويوجد في المكتبات أدوات موسيقية شعبية كالْبَزُق والدربكات ، ويرى فنارات من النحاس كانت تستعمل للاضاءة .

ب - **حجرة جبل العرب** : هي في نهاية الطزر الأيمن ، وهي تمثل حياة العربي في المنطقة الجنوبية الشرقية من دمشق في مضافته ، فترى الزائرين جالسين على الأرائك ، وأمامهم المضيف (يحمّص) البن ، والى يساره أعدّ المهباج (٢) الخشبي ليسحق البن (اللوح : ٦٠ - الصورة - ١٣٤) .

(١) نجد وصف البناء الأتري في الصفحة (٥٤) من هذا الكتاب .

(٢) هاون كبير من الخشب ، الدق فيه يحتاج الى معرفة أصول ، والدقاق الماهر يحدد نفما موسيقيا طريفا أثناء الدق .

في الزاوية الأخرى ترى فتاة ملأت جرتها من العين وهي عائدة الى دارها .

إذا أحببت أن تتعرف على ملابس أهل المنطقة فان خزانة زجاجية كبيرة حوت كثيرا من نماذج الألبسة .

ح - **الطزر الأوسط** : وهو يمثل **مجلس الباشا** مع وكيله وأحد أعوانه . يبدو على الباشا أنه مستاء من سير العمل في مزارعه وأطيانه .

تبدو للزائر الحياة المترفة التي كان يعيشها أغنياء الأمس ، يرى الأثاث الفاخر الثمين الذي لا يخلو من طرافة وجمال . يرى أمام الباشا صندوق الكتابة وفيه جميع لوازمها ، والمنقل الشامي من النحاس الأصفر . كما يرى في المكتبات زهريات ونفائس من الخزف الصيني (اللوح : ٦١ - الصورة - ١٣٥) .

د - **حجرة حوران** : تقع الى شرقي مجلس الباشا . وعندما تطأ قدمك الحجرة تشعر أنك انتقلت فورا الى منطقة حوران : دهان الجدران بالألوان الزاهية المثيرة ، المنقل ودلائب القهوة ، سرير الولد ، صندوق الملابس المفصص ، خزانة الفراش (يوك) ، المرآة المفصصة ، الرجل منهمك بشحد خنجره ، المرأة مهتمة بخياطة ملابس . . . كل ذلك يشعرك أنك تعيش برهة قصيرة في منطقة حوران (جنوبي دمشق) .

وإذا أردت أن تتعرف على ملابسهم وحليهم وصناعاتهم البسيطة، فانك تجد نماذج من كل ذلك معلقة على الجدران أو محفوظة في خزانة زجاجية .

ه - **الطزر الأيسر** ترى فيه **جلوة العروس** : العروس بادية بثيابها وعلى رأسها غطاء العرس ، وفوقه تاج من اللؤلؤ ، تبدو يداها المنقوشتان (حسب تقاليد الأمس) ، وتقف الى جانبها الماشطتان

وهما تعنيان بزینتها ، وأمامهما صندوق الزينة والمرآة . جلست أمامها عازفة العود لترسل نفما عذبا ينظم زغاريد الفرحة .

بدا المكان مؤثنا بأجمل الأثاث الشرقي المتطور النفیس : یرى فی الصدر مرآة كبيرة ، وعلى الأطراف المقاعد الوثيرة : كل ذلك مصنوع من الخشب المرصع بالصدف . ویرى أمام العروس قبقاب عال (شبراوي) مرصع بالصدف ، اذا انتعلته الفتاة ، بدت ممشوقة القد ، تخطر على الأرض برفق ورشاقة (اللوح : ٦١ - الصورة - ١٣٦) .

٢ - الحمام :

هو نموذج مصغر عن الحمامات الشرقية لأنه حمام خاص في دار خاصة : وهو يحوي الأقسام التالية :

أ - البراني : وهو القسم الذي ينزع به المستحم ملابسه ويلفئها ب (بقجة) ويضعها في المكتبة - كما تری فيها - . وفي هذا المكان يعود بعد الاستحمام ملتفا بفوطة ليستريح وتعتدل حرارة جسمه . وفيه يرتدي ملابسه ويخرج .

یرى في الصدر مرآة مع خزانتها المفصصة وأدوات التجميل ، كما یرى الى الجانب صندوق الملابس المفصص . فرش المكان بأرائك مرتفعة بدا عليها مستحم خرج لتوّه من الحمام .

ب - الوسطاني : يدخل الزائر من دهليز ويتجه - حسب السهم - الى الجهة اليمنى فيجد نفسه في الوسطاني ، ويجد فيه مستحما قد خرج من الحمام الداخلي يريد أن يستريح ويتزين لتعتدل حرارته قبل الانتقال الى البراني .

ج - الجواني (الداخلي) : وفيه عدة أقسام في كل قسم جرن

أو جرنان على كل جرن صنبور ماء حار وصنبور ماء بارد . يبدو الى اليسار (المصوبن) وهو الرجل الذي يساعد المستحم في تنظيف جسمه ، يفرك له جسمه أولاً بكيس خشن ليزيل عنه قشرة الجلد ثم يدلّكه بالليف والصابون .

تستطيع أن تطل من هذا المكان على مرجل الماء الساخن (الحلّة) ، ويمكنك أن تعلم أن تحت القسم الداخلي كله بيت النار الذي يوقد من الأسفل .

٣ - قاعة الأسلحة :

تخرج من دهليز ضيق ، فترى نفسك في قاعة الأسلحة ، تجد في خزائنها المعروضات التالية :

(١) الفدّارات (الطبنجات) وهي الأسلحة النارية الخفيفة التي سبقت المسدس .

(٢) لوازم المحارب بال سلاح الأبيض : الدرع ، الخوذة ، أنواع الدبسات والطبرات (الطبر يشبه البلطة) .

(٣) الفدّارات الكبيرة .

(٤ ، ٥) البواريد والبندقيات .

(٦) ركابات الخيل .

(٧) خزانة كبيرة تضم جميع أنواع السلاح الأبيض : سيوف ، خناجر ، سكاكين . . .

(٨) نماذج من جعبات ومحافظ صنعت من القماش النفيس ووُثّيت بالقصب (وهو الخيوط الذهبية أو الفضية) .

٤ - الايوان :

وهو يمثل الايوان الشامي الذي يأوي اليه أفراد الأسرة في فصل الصيف ويرى فيه بعض الأثاث الجميل والزرائع البديعة .

٥ - المقهى :

وهو أهم قسم في المتحف يعطي فكرة للزائر عن أزياء الأحياء الشامية القديمة وتقاليدهم ، يرى على الجدران لوحات فنية تمثل الحياة الشعبية ولوحات فيها رسوم ابتدائية تعبر عن الفن الشعبي ومعتقداته الساذجة واليكم أهم المشاهد :

- ١ (صاحب المقهى وأمامه منضدة الحساب .
- ٢ (شاشة (الكراوز) الطيف المتحرك .
- ٣ (الحكواتي وهو جالس على مرتفع يقصّ على الناس روايات أبطال العرب .
- ٤ (الجوقة الموسيقية ويحمل أفرادها أنواع الآلات الموسيقية الشرقية .
- ٥ (لعبة المنقلة يمارسها اثنان من رواد المقهى .

٦ - قاعة المحمل :

أ - الطزر الأيمن : أدوات اصحاب الطرق الدينية : طبول ومسبحة ألفية كبيرة وبعض الشارات . يوجد لوحة فنية رسمت بالطوابع تمثل المصلين في أحد المساجد .

ب - الطزر الأوسط : يبدو فيه المحمل الشريف وهو هودج يوضع على جمل ، مستور بأنفس أنواع المخمل الموشى بخيوط الذهب (القصب) ؛ ويسمى القماش الموشى على هذا الشكل (الصرما) .

والى جانبه يقف الباشا أمير الحج بألبسته الرسمية .

ج - الطزر الأيسر : تبدو فيه الراية الحمراء المكتوبة بخيوط الذهب التي كانت ترفع أمام الحجيج ويبدو أمامها لجام الجمل وأربطته الموشاة بالقصب . ويقف وراءها الحجاج المحرمون من الرجال والنساء .

د - في وسط العتبة عرضت مصاحف مخطوطة نفيسة كبيرة وصغيرة ووثائق تتعلق بالحج . وضعت مكبرة فوق كتابة قرآنية دقيقة . ووضع مكبرة أخرى فوق حبة قمح كتب عليها قصيدة في مدح الأمير زيد شقيق الملك فيصل الأول .

٧ - قاعة شامية :

وهذه القاعة مؤثثة بمفروشات من الخشب المطعم بنوع آخر من الخشب الأصفر . وتعتبر هذه الصنعة من أهم الصناعات الدقيقة .

٨ - قاعة الجلوس :

وهي قاعة هادئة تمثل ربات الخدور في مأواها ، تبدو أمة سوداء وخادمة واقفتين ، تلعب سيدتان لعبة البرجيس ، تمكث في الصدر سيدة تصطلي نار المنقل ، ينام الطفل في سرير الهزاز .
المكتبات مزينة بأوانٍ من النحاس متنوعة الأشكال والحجوم .

٩ - قاعة الاستقبال الشامية :

قاعة ذات طزر واحد في عتبتها بركة من الرخام المجزّع ، جدرانها مكسوة بالخشب المحفور والدهون بالألوان والذهب . هذه القاعة مفروشة بالأثاث الشرقي الثمين ، عرضت في مكتباتها أروع التحف الشرقية من الخزف الصيني والزجاج الموهب بالميناء والذهب .

١٠ - قاعة استقبال متطورة :

فرشت بالأثاث الشرقي المتطور ، تبدو فيها المقاعد الوثيرة والخزائن وسرير الطفل وكروسي الولادة . . . كل ذلك من الخشب المرصع بالصدف . أضف الى ذلك القباقيب العالية (الشبراوية = ارتفاعها شبر) .

١١ - الرواق والايوان الشمالي :

وهو ملجأ أهل الدار في أمسيات الصيف اللطيفة وفي أيام الشتاء الضاحكة حيث تغمر المكان أشعة الشمس الدافئة (اللوح : ٦٠ - الصورة - ١٣٣) . تبدو في المكان فسقتان جميلتان احدهما مصنوعة من الرخام المجزّع الملون . أثاث الايوان بالأرائك الشامية المريحة .

قاعة الصناعات الشامية الريفية :

هناك مشروع لتجهيز قاعة جميلة جدا في قسم السلامك تحوي مختلف الصناعات الريفية .

خيمة البدو :

في فصل الصيف ينصب في أحد أركان القصر بيت شعر تمثل فيه عادات وتقاليد البدو في البادية .

متحف دمشق الحربى

انشاؤه :

ظلت فكرة اقامة المتحف الحربى تراود المسؤولين مدة من الزمن، ثم تحقق المشروع وأقيم فى الجناح الشمالى من تكية (١) السلطان سليمان . وهو مؤلف مبدئيا من أربع قاعات هامة مع معروضات الحديدية الداخلية والحديقة الخارجية . ويوجد قاعة خامسة هي فى طريق الاعداد .

قاعة الشهيد برهان الأمير حسن :

وهي قاعة الأسلحة الثقيلة ، عرض فيها ما يلى :

- ١ - مدافع قديمة من جميع الأنواع والمقاييس تعود الى القرنين الثامن عشر والتاسع عشر .
- ٢ - مدافع حديثة من صنع محلي .
- ٣ - مدافع حديثة من صنع أجنبي اشتركت فى معارك تحرير فلسطين .
- ٤ - مدافع هاون ورشاشات مختلفة .
- ٥ - نموذج مصغر عن دبابة عربية قديمة كان يختبئ بها الجنود وينقلونها الى أمام أسوار العدو ، ثم يفاجئونهم فى عقر ديارهم .

(١) راجع مكاتب عن البناء الأثرى فى الصفحة (٥٣) .

٦ - نماذج عن منجنيقات كانت ترمى منها الأحجار الضخمة على العدو .

قاعة الشهيد فتحي الأتاسي :

وهي قاعة الأسلحة النارية الخفيفة القديمة والحديثة ، وهي تعطينا فكرة عن تطور السلاح الناري خلال العصور ، منذ كانت تحشى هذه الأسلحة بالبارود وتقدح بحجر الصوان أو (الكبسون) حتى أسلحة هذا العصر ذات الطلقات السريعة التلقائية .

١ - مجموعة من الغدّارات (الطبنجات) ضمنها غدارتان كانتا تخصان الامير عبدالقادر (١) الجزائري (اللوح : ٦٨ - الصورة - ١٥٠) .

٢ - مجموعات من البواريد القديمة المصنوعة في البلاد الشرقية كسوريا وتركيا وايران (اللوح : ٦٨ - الصورة - ١٤٩) .

٣ - مجموعات من البندقيات الحديثة .

٤ - جندي انكشاري بزيته وأسلحته .

٥ - ضابط من العهد العربي الفيصلي .

٦ - جندي حديث .

قاعة الشهيد مأمون البيطار :

وهي أهم قاعات المتحف لأنها تعطي فكرة عن تطور السلاح منذ

(٢) وهو المجاهد العربي الكبير الذي دافع عن بلاده الجزائر مدة طويلة ثم استسلم واختار دمشق لتكون موطناً ثانياً له . وقد عاش فيها مكرماً حتى انتقل الى الرفيق الأعلى سنة ١٨٨٢ م ودفن في مدفن الشيخ محيي الدين بن العربي في الصالحية - رحمه الله -

العهود الحجرية حتى العهود العربية الاسلامية . وقد زُوِّدَت القاعة
بعدد من الصور التوضيحية والخرائط . واليكم الخزائن ومحتوياتها
حسب التسلسل التاريخي :

١ - خزانة العصر الحجري : مثل فيها الانسان الحجري وهو
يصنع سلاحه من حجر الصوان (السيلكس) الى جوار كهفه . وقد
عرضت في هذه الخزانة الأسلحة الصوانية : رؤوس سهام ، شفرات ،
فؤوس . . . من العهود القديمة جدا . ٦٠,٠٠٠ - ٣٠,٠٠٠ سنة ق.م
(اللوح : ٦٧ - الصورة - ١٤٧) .

٢ - خزانة الحضارة العمورية الأكادية : هذه حضارة مدينة
ماري (١) « تل حريري » قرب البوكمال . مثل في الخزانة قصر
ملك ماري المشرف على الفرات . وعرض فيها نموذج مصغر عن
رسم جدار ملون وُجِد في ماري ، وهو محفوظ الآن في متحف
اللوثر : يمثل ملك ماري وهو يلاحق أعداءه .

عرض في هذه الخزانة نماذج من الأسلحة البرونزية المعروفة
في ذلك العصر .

٣ - خزانة الحضارة الكنعانية الفينيقية : هذه حضارة رأس
الشمرة (١) « أوغاريت » ، مثل في الخزانة ميناء رأس الشمرة
وبعض دورها القديمة . وعرض فيها نماذج من الأسلحة المستعملة
في ذلك العصر .

نُشر في هذه الخزانة أقدم تقرير عسكري ذكر في رقيم فخاري
عثر عليه في رأس الشمرة .

(١) راجع بحث ماري في الصفحة (١٣) وفي الصفحة (١١٦) .

(٢) راجع بحث رأس الشمرة في الصفحة (١٨) وفي الصفحة (٨٩) .

٤ - خزانة معركة قادش : وهي معركة وقعت في القرن ١٣ ق.م بين الجيش المصري في عهد رعمسيس الثاني الذي أتى للدفاع عن السوريين ضد المستبدين الحثيين الطاغين على سوريا من الشمال . وقد وقعت قرب بحيرة حمص (تل النبي مند) .

مثّلت المعركة نقلا عن رسوم معبد الكرنك التي خلّدت هذه المعركة .
عرض في هذه الخزانة أسلحة العصر .

٥ - خزانة الآراميين : مثّلت قلعة كركميش (جرابلس الحالية)
وعرض معها بعض الأسلحة العائدة للعصر .

٦ - خزانة العرب الأنباط : مثّلت فيها المعركة التي جرت بين عرب غزة وجيش الاسكندر الماكدونى ، ويبدو في المشهد كيف استطاع عربي أن يرمي الاسكندر عن صهوة جواده ويجرحه .
عرض في الخزانة أسلحة العصر . (اللوح : ٦٧ - الصورة - ١٤٨) .

٧ - خزانة العرب التدمريين : مثّلت منظر من تدمر وعرضت فيها لوحة حجرية يبدو عليها قائد تدمري ، كما عرضت لوحة حجرية أخرى يبدو عليها صف من الجنود التدمريين .

٨ - خزانة العرب في عهد المناذرة (ملوك الحيرة) : مثّلت فيها معركة (ذي قار) التي وقعت بين العرب والفرس ، وكيف تضامنت جميع القبائل العربية ضد الأجنبي . ٦١٠ م . وكانت هذه المعركة بداية اليقظة العربية قبيل الاسلام .

٩ - خزانة الفتح العربي : مثّلت فيها حصار دمشق سنة ١٣ هـ = ٦٣٥ م وفتحها من الباب الشرقي بقيادة خالد بن الوليد . ويبدو الجنود يتسلقون السور .

قاعة الشهيد عدنان المالكي :

وهي قاعة خاصة بذكرىات الجيش العربي الناشء في الاقليم السوري . وقد مثّلت فيها الحوادث الهامة : العدوان الافرنسي عام ١٩٤٥ ، تأسيس الجيش السوري عام ١٩٤٦ ، معركة تحرير فلسطين عام ١٩٤٨ . وقد عرض فيها أيضا نبذة عن تطور الجيش السوري منذ عام ١٩٤٦ حتى عام ١٩٥٩ . وخصصت خزانة للشهيد عدنان المالكي عرضت فيها صورته وملابسه . كما خصصت خزانة للفريق جمال طاهر فيصل مؤسس المتحف ، وخزانة لأهم أوسمة رؤساء الجيش السابقين وعصا المشير حسني الزعيم .

الحديقة الخارجية : عرض فيها طائرتان تعودان لأول عهد تأسيس الجيش السوري ، احدهما اشتركت في حرب تحرير فلسطين . (اللوح : ٦٧ - الصورة - ١٤٦) .

الحديقة الداخلية : عرض فيها مدافع ضخمة ودبابات ومصفحات تذكر بانتصارات الجيش السوري على الاستعمار والصهيونية .

* * *

سيكتمل متحف دمشق الحربي بالتدريج وذلك باحداث قاعات جديدة بين آن وآخر . وسيكون من أجمل المتاحف الحربية في الشرق .

متحف توفيق طارق

في مركز الفنون التشكيلية بدمشق (الجسر الأبيض - نوري باشا) أقامت وزارة الثقافة والارشاد القومي **متحف توفيق طارق (١)** في قاعة حسنة التنسيق . وكانت فكرة حسنة جدا أن تخلد الوزارة ذكرى أول فنان عربي قدير ، نهل الفن الحديث من ديار الغرب (فرنسا) ، وأبدع في مجالات شتى ، وطبع لوحاته بروحه العربية الثائرة ، ووجدانه الحر الأصيل . يعتبر توفيق طارق أول فنان حديث ، شقَّ الطريق أمام مواطنيه ، ثم تبعه ركب طويل .

له لوحات عديدة في بلاد متفرقة : منها أربعون لوحة تركها في فلسطين قبل الكارثة ، منها لوحة **حريق صيدا** وهي محفوظة الآن في مقر اليونيسكو . وفي بيوتات دمشق لوحات أخرى أهمها : **الشيخ بدر الدين الحسيني المحدث الأكبر ، وأعمى طبريا . . .**

جمعت بعض لوحاته وجزائزاته البسيطة من الورق في هذا المتحف واليكم وصفها :

الوجوه : عدد من الرسوم السريعة على الورق بالفحم تمثل

(١) الفنان توفيق طارق وُلد في دمشق عام ١٨٧٥ ودرس الفن والهندسة في باريس ، عيّن مهندسا في دمشق وضابطا طوبوغرافيا . نقل بين بلاد كثيرة ، وانتج لوحات عديدة موجودة في دمشق وبيروت وفلسطين وتركيا . كان رساما وخطاطا ومزخرقا ومهندسا معماريا وطوبوغرافيا وعالما بالفلك . توفي في بيروت عام ١٩٤٠ ودفن في دمشق - رحمه الله -

شخصه هو ، امرأته ، والده . . . وأشخاصا مختلفين من حيث البيئة والأعمار واللباس . هذه الرسوم جميعها تدل على مهارة الفنان وواقعيته وحسن اختياره للموضوع .

قلعة دمشق : أنتجها سنة ١٩٣١ . رسم المنظر من الداخل فبدا الجامع الأموي من الخلف .

مجلس الخليفة العباسي محمد المهدي : أنتجها سنة ١٩٢٨ ويعتبر الفنان موفقا في تخيله الموضوع ، وكان يقصد الى احياء ديوان المظالم الذي اشتهر به الخليفة .

أبو عبد الله الصغير : أنتجها سنة ١٩١٣ (وهي موصوفة بين محتويات المتحف الوطني بدمشق) .

رفيقي العظم : سنة ١٩٣٥

موقعة حطين : سنة ١٩٣٩ لوحة كبيرة تخيلها الفنان فأحسن الأداء .

الشيخ طاهر الجزائري : سنة ١٩٢٧

الجامع الأموي : سنة ١٩٢٣

منظر دمشق (من المهاجرين) : سنة ١٩٣٤

تدمر : سنة ١٩٣٩ لوحة رائعة حقا بألوانها وظلالها . وتعتبر خطوة نحو التجديد في الرسم .

* * *

يوجد جزازات من ورق بسيط عليها رسوم اشخاص سريعة ،

بعضها كاريكاتوري ، وأخرى عليها رسوم بالحبر الصيني والألوان
المائية . . جميعها تدل على مهارة فائقة واحساس مرهف .

* * *

بعد تأمل لوحات هذا الفنان الأصيل ، يلاحظ أنه يميل في أكثر
لوحاته الكبرى الى المدرسة التقليدية البديعية التي تعنى بآثبات
التفاصيل ، لكنه أحيانا يجاوزها الى المدرسة الواقعية التعبيرية .

.....

متحف حلب

تمهيد :

يقع متحف حلب في شارع المعري ، وهو الآن في بناء صغير من أواخر العهد العثماني اتخذ موقتا مقرا للمتحف منذ سنة ١٩٢٩ . سيكون في المكان نفسه بناء نموذجي لمتحف حلب في السنوات المقبلة، اشترك في تصميمه أكبر مهندسي العالم ، ذلك لأن الآثار المحفوظة في هذا المتحف بالغة الأهمية ، وهي تعود الى العصور القديمة منذ الألف الثالث ق.م حتى القرن الرابع ق.م ، هذا عدا عن مجموعة الأدوات الصوانية التي استعملها البشر في العصور السحيقة .

سيصبح متحف حلب بعد انشاء بنائه الحديث متحفا كاملا يمثل جميع ادوار الحضارة الانسانية كمتحف دمشق .

لقد وردت هذه القطع الأثرية من مواقع أثرية في المنطقة الشمالية التي تمتد من أقصى الشرق الى أقصى الغرب ، وتصل جنوبا الى منتصف الاقليم السوري . في هذه المواقع أجريت تنقيبات علمية ، قامت بها بعثات أجنبية تحت اشراف كبار أساتذة الآثار في العالم . أهم هذه المواقع : ماري (تل حريري) ، أوغاريت (رأس الشمرة) ، غوزانا (تل خلف) ، حداتو (أرسلان طاش) ، تل برسيب (تل أحمر) ، حماة ، قادش (تل النبي مند) . . . ومواقع أخرى أجريت فيها تنقيبات سريعة أو اكتشافات عفوية وحصل منها على آثار هامة .

كم كنت أحب أن أصف متحف حلب وصفا حيا حسب

تقسيماته وقاعاته ، الا أن توزع آثار موقع أثري واحد في عدة قاعات ، ونقل القطع الأثرية من قاعة الى قاعة ، وفكرة انشاء متحف حلب الجديد . . . جعلني أفضل وصف القطع حسب المواقع الأثرية مشيراً الى مكانها في القاعات الحالية :

* * *

آثار ماري (١) :

عرضت آثارها في قاعة من الطابق الأرضي وقاعتين في الطابق العلوي واليكم أهمها :

١ - ربة الخصب والينبوع : (الطابق الأرضي قاعة ماري - الرقم ١٦٥٩) تمثال من حجر الألباتر لفتاة بالحجم الطبيعي ، لها قرنان (٢) يلتفان الى الأمام ، تنساب غدائرها على ظهرها وكتفيها . ترتدي ثوبا طويلا متموجا ، يتخلل ثناياه سمكات رشيقة . تحمل الربة بيديها اناء مائلا الى الأمام ، اذا وصل أنبوب ماء بالتمثال تدفق الماء من فوهة الاناء .

يعود هذا الأثر الى الألف ٣ ق.م وهو من أجمل تحف ماري .
(اللوح : ٦٢ - الصورة - ١٣٧) .

٢ - تمثال ايشتوب ايلوم (الطابق الأرضي - قاعة ماري - الرقم ١٦٥٨) وهو من حجر الديوريت الأسود اللامع ، يمثل أحد أمراء مملكة ماري واقفا مضموم اليدين بوضع خاشع ، يرتدي ثوبا

(١) راجع ماكتب عن ماري في الصفحة (١٢) والصفحة (١١٦) والصفحة (١٢٩) .
(٢) القرون في رأس التمثال اشارة الى أن صاحب التمثال اله . وهذا الرمز متحدر من الاعتقادات القديمة جدا عندما كان يعبد الانسان الطوتم وكان لكل قبيلة طوتمها أي حيوانها الخاص الذي تعبده .

طويلا - حسب الطراز السومري - ، كتب على كتفه اليمنى اسمه
(ايشتوب ايلوم) وهو يعني (الاله منحه الحياة) .

٣ - تمثال الاله الشمس (شمش) (الطابق الأرضي - قاعة
ماري - الرقم ١٣٢٦) وهو من الحجر ناقص الرأس والأطراف
السفلية ومؤتكل .

٤ - تماثيل ملوك وأمراء ماري : (الطابق العلوي - القاعتان -
١٦٢) وهي مجموعة نفيسة من التماثيل المصنوعة من حجر الألباتر
وهي ماثلة جميعا في وضع التعبد (١) ، تحمل على أكتافها أسماءها
واسم المعبد المقدمة له . أهمها :

تمثال ملك ماري **ايدي ناروم** وهو مهدي الى معبد عشتار .

تمثال ملك ماري **لمجي ماري** يتميز بأن رداء (الكوناكس) يستر
كتفه اليسرى فقط ، وقد مثل بوضع حي يتسهم وهو يسير بوداعة .
تمثال **مقدم القربان** : شخص يحمل خروفا الى صدره (اللوح :
٦٣ - الصورة - ١٣٨) .

٥ - مقدّمة لبوة من البرونز كانت مع مثيلتها مثبتة بارزة في
سور المدينة ، في وجهها تعبير مرعب (الطابق العلوي - القاعة -
١) . (اللوح : ٦٣ - الصورة - ١٣٩) .

٦ - جزء من لوحة من الملاط الذي كان يكسو جدران القصر ،
يبدو عليها بالألوان كاهن يقود ثورا الى التضحية . في جبهة الثور

(١) راجع الصفحات : ١٢ ، ١١٦ ، ١٢٩

(٢) مثيلتها في متحف اللوفر في باريس .

قمر من المعدن ، ونهايتا قرنيه من المعدن أيضا . (الطابق العلوي
- القاعة - ٢) .

٧ - لوحة من الصدف ذات ثلاثة صفوف . في كل صف مشهد :

(١) أمير ماري ووراءه الموسيقيون ، حامل اللواء آت
اليه ووراءه أسير عارٍ جاثٍ على ركبتيه يطلب الرحمة .

(٢) جنود من ماري ووراءهم أسرى عراة مقيدون
بالسلاسل .

(٣) أجزاء من عربة أمامها بقرة .

(الطابق العلوي - القاعة - ١)

٨ - مجموعة من الرقم الفخارية المكتوبة بالخط المسماري
(الطابق العلوي - القاعة - ١)

٩ - مجموعة من الحلبي : أطواق ، عصابات من الذهب ، أقراص
ذهبية (علوي - ١) .

١٠ - مجموعة من الاختام الحجرية (علوي - ١) .

١١ - مجموعة من الأقراص الفخارية التي تبين حظوظ مقدمي
الأضاحي (علوي - ١) .

١٢ - أوانٍ فخارية متنوعة (علوي - ١) .

* * *

آثار أوغاريت (١) (رأس الشمرة) : (الطابق العلوي)

١ - وعاء من الذهب يستعمل عند تقديم الأضاحي المقدسة ،

(١) راجع ماكتب عنها في الصفحات : ١٨ ، ٨٩ ، ١٣١

عليه زخارف بارزة (حاصلة بالضغط) تمثل مشاهد صيد يبدو فيها
غزال وثلاثة ثيران يتبعهم صياد بعربته وهو يهيم بالرمي من قوسه ،
وخلف العربية كلبان جاريان .

٢ - اناء من الذهب مزين بزخارف بارزة (حاصلة بالضغط) ،
يبدو في الوسط وردة كبيرة وحولها عدة مشاهد : تيوس ، ثوران
وأسدان ، أسد ينقض على تيس ، وآخر يفترس ثورا .

٣ - فأس من البرونز مكفتة بالذهب وشفرتها من الفولاذ : مثل
عليها رأس خنزير في الخلف ورأسا أسدين يبصقان الحديد الذي
يؤلف الشفرة .

٤ - عقاب من البرونز المكفت بالذهب وتبدو بين قدميه الأفعى
المصرية ناشبة الى الأمام .

٥ - بومة من البرونز عليها الاسم (رع - خنوم) .

٦ - عدد من العلب العاجية على شكل بطات .

٧ - عدد من الأواني الصغيرة المصنوعة من حجر الألباتر .

٨ - تمثال صغير من الفضة في رقبته طوق من الذهب ، وفي
وسطه ازار من الذهب ، وييده اليمنى عصا برأسها كتلة من الذهب .

٩ - عدة تماثيل صغيرة من البرونز والنحاس .

١٠ - عدد من الانصاب الحجرية : أحدها مثل عليه الاله بعل ،
الآخر الربة عنات ، وآخر الاله هنوت .

١١ - عدد من الأوزان من البرونز بشكل ثيران .

١٢ - عدد من الأختام الحجرية الاسطوانية والمسطحة .

* * *

آثار غوزانا (١) (تل خلف) :

آثار هذا الموقع موزعة في ثلاث قاعات جميعها في الطابق الأرضي .

١ - **تمائيل مدخل القصر - المعبد الذي بناه كاپارا بن خاديانو** في القرن ١٢ ق.م وكانت هذه التماثيل ثلاثة بحجم يعادل ضعف الحجم الطبيعي : الربة عشتار على حيوانها اللبوة ، الاله حدد على حيوانه الثور ، الاله مذكر على حيوانه الأسد . أعيد انشاء واكمال هذا المدخل في متحف برلين كما كان في الأصل بحيث تحمل هذه التماثيل على رؤوسها ساكف المدخل . يوجد من هذه التماثيل في متحف حلب :

أ - الربة عشتار (الطابق الأرضي - البهو - الرقم ١٨) مثنات واقفة (وهي أثر أصيل) على حيوانها المقدس (اللبوة = وهي نسخة) القدمان عاريتان ، العنق والمعصمان والأرجل مزينة بالحلي ، تمسك بيدها الاناء المقدس ، عليها كتابة تشير الى أن الأمر بصنع التمثال كاپارا بن خاديانو (وهو ملك غوزانا باني القصر) وهو يلعن من يغير اسمه .

ب - نسخة عن الاله حدد (الرقم ١٩) وهو يرتدي سراويل منفوخة ، يقف فوق حيوانه الخاص (الثور = وهو أثر أصيل) على ظهره كتابة مماثلة .

٢ - نحت بارز يمثل **قرص الشمس المجنح** (البهو - الرقم ١٦) يحمله شخص ممثّل مرتين على الجانبين ، له مؤخرة ثور ، وهو أنكيو الذي تذكره الاسطورة البابلية السومرية وتعني به الانسان الأول ؛ وقد مثّل زميله **غلغامش** في الوسط بشكل انسان كامل ،

(١) راجع ماكتب عنها في الصفحة ٨٦

وهو يمثل الكائن السوي الخلق ؛ يساعد صديقه في حمل قرص الشمس (اللوح : ٦٥ - الصورة - ١٤٢) .

٣ - كتلة ضخمة من البازالت (الرقم ٢٣) كانت على جانب الباب الداخلي لقصر كاپارا تمثل مقدمة أسد له رأس انسان بارزة من الجدار ، وجذع طائر له ذيل عقرب في الكتلة الداخلة في البناء .

ربما يقصد بهذا الشكل تمثيل جنى أو محاولة تنسيق خصائص المخلوقات الممثلة لتأتي بالعجائب (اللوح : ٦٤ - الصورة - ١٤٠) .

٤ - نحت بارز لأسد (الرقم ١٤) يلاحظ في تنفيذه قوة التعبير ، يسير الهوينى زائرا يتربص بالعدو الدوائر . لقد كانت هذه اللوحة البازالتية في مدخل القصر المعبد ايضا (اللوح : ٦٤ - الصورة - ١٤١) .

٥ - نسخة عن وربة تل خلف (الرقم ١٢) جالسة وجديلتها تنسابان الى كتفيها تحمل بيدها اليمنى الإناء المقدس .

٦ - نسخة عن تمثال مزدوج لرب وربة تل خلف ممثلين جالسين أمام المذبح .

٧ - ألواح من حجر البازالت مثل عليها بالنحت البارز حيوانات بأوضاع مختلفة ومحاربون وصيادون ، وملك آشوري على عربته . . .

آثار حداتو (١) (أرسلان طاش) :

عرضت آثار أرسلان طاش الثقيلة في الطابق الأرضي ، أما الآثار العاجية فقد عرضت في الطابق العلوي (القاعة - ١) :

(١) راجع ماكتب عنها في الصفحة ٨٦

١ - إعادة انشاء بوابة معبد محمية بأسد من كل جانب بحيث يدخل جسم الأسد ضمن بناء الجدار وتنتو مقدمته خارجا . واذا نظر اليه من الجانب رآه ماشيا ، أي أن الأسد ممثل بخمس أرجل ليعطي هذين الوضعين بآن واحد . (القاعة - ٨ - الرقم ١٦٧٠) .

٢ - يوجد أسدان آخران أضخم من الأسدين المذكورين سابقا نقلا الى متحف حلب ليدخلا في بناء المتحف الجديد .

٣ - تمثال حامل صندوق التقدمة (القاعة ١٠ - الرقم ٥١) . وجد هذا التمثال في المعبد الأشوري الذي أعيد انشاؤه في العهد الهلنستي .

٤ - عدد من النحوت البارزة تمثل محاربين وفرسان أشوريين (القاعة ٨) .

٥ - القطع العاجية ذات النحوت البارزة الجميلة من الصنعة الآرامية وهي تعود الى أثار ملك دمشق الآرامي حزاquil الثاني من القرن ٩ ق.م غنمها الملك الأشوري أداد نيراري الثالث بعد انتصاره على دمشق .

عرضت هذه الألواح العاجية في الطابق الأعلى - القاعة ١ - ويلاحظ أن الفنانين الآراميين في ذلك الوقت كانوا متأثرين بالفن الشائع كالفن المصري والفن الإيجي . واليكم بعض هذه الألواح الهامة :

(١) البقرة التي ترضع وليدها وقد عطفت رأسها نحوه بحنان .

(٢) الوعل يرعى (اللوح : ٦٥ - الصورة - ١٤٣) .

(٣) حيوانان لكل منهما رأس كبش وهما متوَّجان

بتاج مصر السفلى ومصر العليا ، ولكل منهما جسم أسد
مجنح ، يتجهان معا الى الشجرة المقدسة بينهما (اللوح :
٦٥ - الصورة - ١٤٤) .

(٤) مولد الاله المصري هوروس وهو ممثّل فوق زهرة
اللوتس ، والى كل من الجانبين شخص مجنح على رأسه
تاج مصر المزدوج (اللوح : ٦٥ - الصورة - ١٤٣) .
(٥) أبو الهول .

* * *

آثار تل برسيب (١) (تل أحمر) :

عرضت الآثار الحجرية الثقيلة في الطابق الأرضي (القاعتان
٢ و ١٠) والآثار الخفيفة في الطابق العلوي (القاعة - ٤) .

١ - النصب الحثي للاله تيشوب (الرقم ٢) وقد مثّل الاله
في أحد وجوه النصب البازالتي واقفا على حيوانه الخاص (الثور
الذي يمثل خواره هدير العاصفة) يحمل بيده اليسرى شارة الصاعقة
وبيده اليمنى فأسا ذات حدين . يعتمر بقبعة مخروطية ذات زوجين
من القرون وفوقه قرص الشمس المجنح داخل القمر . يعتبر الاله
تيشوب (اله القوة والخصب) .

على وجوه النصب الأخرى كتابة حثية هيروغليفية تعود الى القرن
١١ ق.م (اللوح : ٢ - الصورة - ٦) .

٢ - نصبان هامان من الحجر البازالتي يمثلان الملك الأشوري
أسارحادون منتصرا على طهاركا فرعون مصر النوبي (في القرن ٧

(١) راجع الصفحة ٨٥

ق.م) . النصب الأول (الرقم ٤٧) ارتفاعه ٣,٨٠ م والثاني (الرقم ٣١) ارتفاعه ٣,٣٠ م .

مثل في كل منهما أسارحادون بحجم كبير ، يرنو بعينيه الى موكب الآلهة التي امتطت حيواناتها الخاصة . يمسك بيده اليمنى مذبة ، وبيده اليسرى فأسا وقيود الأسرى . يبدو أمامه جاثيا **أوشانا حورو** ابن فرعون مصر وخلفه **عمدي** - **ملكوتي** ملك صيدا . (اللوح : ٦٦ - الصورة - ١٤٥) .

٣ - ألواح من الملاط الجصي ، يبدو عليها بالألوان عدة مشاهد بالحجم الطبيعي وهي معروضة في الطابق العلوي (القاعة - ٤) :

(١) غزاة مقعية من شدة التعب بعد الجري ، نهايتا قرنيها من المعدن .

(٢) معركة بحرية بين سفينتين حربيتين .

(٣) محاربان أحدهما مسلح برمح والآخر بمجنة .

(٤) نسخة عن لوحة جصية (محفوظة في اللوفر) تمثل مشهد صيد الأسود بالعربات .

٤ - مجموعة كبيرة من الفخار مختلفة الأشكال والحجوم تدل على تعدد حاجات الانسان في الألفين الثاني والأول ق.م . أهمها :

(١) اناء عروته على شكل انسان عار .

(٢) اناء بشكل حجارة .

٥ - مجموعة من الأسلحة البرونزية : رؤوس رماح ، سهام ، خراب ، فؤوس ...

* * *

آثار حماة (١) :

- عرضت آثارها الثقيلة في الطابق الأرضي (القاعة ٦) .
- ١ - نصب كبير من حجر البازالت مثل عليه شخص جالس الى مائدة ، وأمامه خادمه ، ومثل فوقه **الله العدل** (الشمس) ضمن **الله الدهر** (الهلال) . في أسفل النصب تحت نسر ذو رأسين .
- يعود النصب الى القرن ٩ ق.م (الرقم ١٦٦٧) .
- ٢ - أسدان من الحجر كانا يجثمان على جانبي أحد المداخل (الرقم ١٦٦٩) .
- ٣ - مذبح كبير (الرقم ١٦٦٨) .
- ٤ - قده من العاج له عروة على شكل تيس ذي قرنين كبيرين (الطابق العلوي - ١) .
- ٥ - تمثال من البرونز مطاي بالذهب يمثل إلهها جالسا يبرز على رأسه زوجان من القرون .
- ٦ - عدد كبير من الأواني الفخارية بعضها مدهون بالألوان .

من آثار قادش (٢) (تل النبي مند) :

أثناء تنقيبات الأثري الفرنسي موريس پيزار ١٩٢١ - ١٩٢٢ وجد جزء من **نصب سيثي الأول** وهو من الحجر البازالتي قياسه ٠,٤٠ x ٠,٦٦ x ٠,٣١ م . يرى الزائر عن يمينه الفرعون سيثي

(١) راجع ما كتب عنها في الصفحة ١٠١

(٢) راجع الصفحة ١٠٠

الأول (١٣٣٠ - ١٣٠٠ ق.م) أمام أربعة من الآلهة يتناول صولجان النصر من الآلهة أمون (كبير آلهة طيبة) ، وقد مثل خلفه إله سوري يعرف من عمرته المخروطية ، ووراءه معبودان مصريان آخران هما :
مونتو وخوتسو .

من آثار العشارة (١) (على الفرات قرب الميادين) :

نصب الملك الأشوري تيكولتي نينورتا الثاني من القرن التاسع ق.م . له أربعة وجوه مثل عليها المشاهد التالية :

١ - إله حدد يمسك بيمينه الفأس وبيسراه يقبض على عنق أفعى هائلة ذات قرنين وهي تتلوى وينتهي جسمها في الوجه الثاني .
٢ ، ٣ - كاهن ساحر يرتدي ثوبا على شكل سمكة يلقي بتعاويذه ، وتبدو عصيه في الوجه الثالث .

٤ - شخص يتكىء على عصاه يتبع الكاهن . وهذا الشخص هو تيكولتي نينورتا الثاني الذي استطاع - حسب ما يفهم من النص - أن يتغلب على أعدائه أهالي مملكة لاكي الآرامية (وهي في الخابور الأدنى) . (الطابق الأرضي - القاعة - ٥) .

من آثار قلعة حلب :

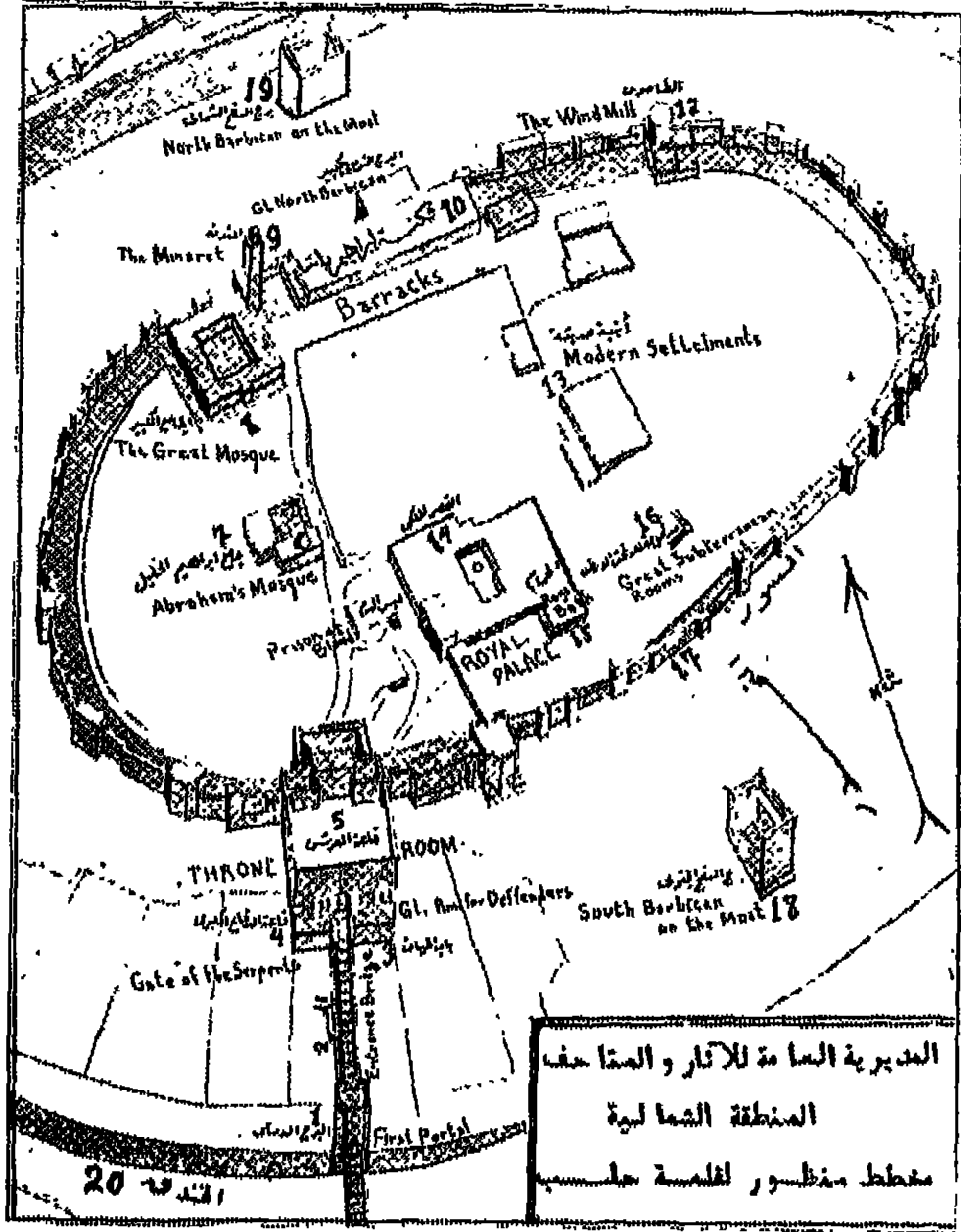
نحت بارز من حجر البازالت يمثل معبودين مجنحين متناظرين بينهما القمر يضم قرص الشمس (إله الدهر يضم إله العدل) - يعود إلى القرن ٩ ق.م . (الطابق الأرضي - القاعة - ٥) .

(١) راجع الصفحة ١١٩

نصب جكته (قرب اعزاز) :

نصب بشكل نصف اسطواني مثل عليه اله النبات يمسك
بيمناه سنبله ويسراه شارة الصاعقة ، وهو واقف على حيوانه
الخاص (الثور) . النصب منقوش بالكتابة الحثية الهيروغليفية .
يعود الى القرن ٩ ق.م . (الطابق الأرضي - القاعة - ٦) .





مخطط زيارة قلعة حلب : (١) البرج الأمامي (٢) الجسر (٣) باب الحيات (٤) قاعة الدفاع الكبرى (٥) قاعة العرش في الطابق العلوي ، وتحتها مداخل القلعة (٦) حبس الدم (٧) جامع إبراهيم الخليل (٨) الجامع الكبير (٩) المدينة (١٠) نكنة إبراهيم باشا (١١) القصر الملكي (١٢) الحمام (١٣) قاعة تحت الأرض (١٤) السور (١٥) برج السفح الجنوبي (١٦) برج السفح الشمالي (٢٠) الخندق .

زيارة قلعة حلب^(١)

تبدو لك القلعة من بعيد على مرتفعها الذي يبلغ ٣٠ م محاطة بخندقها العريض البالغ حاليا ٢٦ م ، وسفوحها المنحدرة المرصوفة بالحجارة ، وفي أعلاها السور الذي يحيط بالقلعة من جميع أطرافها، ويبلغ ارتفاعه أحيانا ١٢ م (اللوح : ٢٨ - الصورة - ٦٤) .

المدخل :

تدخل الى القلعة من ناحية الجنوب فتجتاز جسرا مدرجا يقوم على ثماني قناطر ، تصل منه الى المدخل الأول وهو برج مستطيل فيه كتابات تدل على أن بناءه جدد في القرن ١٠ هـ = ١٦ م في عهد قانصوه الغوري .

يبلغ ارتفاع البرج ٢٠ م وهو مجهز ببوارز لالقاء القذائف . وله باب حديدي تعلوه كتابة تدل على أنه من صنع الملك الظاهر غازي في فاتحة القرن ٧ هـ = ١٣ م (اللوح : ٢٨ - الصورة - ٦٣) .

يجتاز الزائر البرج من بابيه الأول والثاني حتى يصل الى البرج الأساسي ثم ينحرف الى اليمين ليدخل الى القلعة . وهنا يلاحظ أن الباب مزود بطاقات من الأعلى كانت تعد فيها القذائف القاتلة لرميها على العدو والأطراف مجهزة بكوى لرمي النبال . فاذا استطاع العدو أن يقتحم البرج الأول ويصل الى الثاني ، فإن البلاء بانتظاره .

(١) راجع مكتب عن القلعة في الصفحات ٦٨ - ٧٢

هذا هو الباب الثالث المسمى باب **الحيئات** لأن قنطرتة مزينة
بحيطين متداخلتين لكل منهما رأس **تئين مخيف** . الباب حديدي متين
منيع .

ثم يلج الزائر ممرا متعرجا ضيقا حتى يبلغ الباب الرابع ، فيرى
على جبهة الباب **أسدين بينهما شجرة** . يدخل ليرى على يساره بهواً
مخصصاً للدفاع .

ضريح الخضر :

يخرج الزائر من البهو متجها نحو الشمال فيرى على يمينه مرتفعا
صغيرا فيه ضريح الخضر عليه السلام ، والى جانبه مصلى صغيرا .

باب الأسدين الباكي والضاحك :

تجاه الضريح الى اليسار يرى الزائر الباب الخامس وهو محمي
من جانبه بأسدين بارزين أحدهما ضاحك والآخر باكي وهو من
القرن ٧ هـ = ١٣ م من عهد الظاهر غازي - كما تدل الكتابة - .

يدخل الزائر في ممر طويل تحيط به حجرات الدفاع والمستودعات
ثم يخرج الى الهواء الطلق حيث يجد بعض الأبنية التي كانت دورا
لسكان القلعة .

حبس الدم :

يسير الزائر متجها نحو اليمين فيرى بناء عربيا فيه بئر عميقة ،
ومن هناك تدخل دهليزا وتهبط سلما لتصل الى مكان مستطيل
مساحته ١٢,٤٥ x ٣,٦٥ م استخدم كصهريج لتجميع ماء المطر
في العهد العربي . ومن هذا المكان يدخل الى قاعة أخرى استعملت فيما
مضى كسجن . هاتان القاعتان من العهد البزنطي وقد كانتا متصلتين

لكن العرب فصلوا بينهما للاستفادة من احدهما كصهرنج ، وعادت مديرية الآثار فوصلت بينهما كما كانت الحال في الأصل .

مسجد ابراهيم الخليل :

يخرج الزائر من الحبس ويتجه الى شمالي البئر فيجد مسجد ابراهيم الذي اقامه نور الدين محمود بن زنكي سنة ٥٥٨ هـ = ١١٦٢ م وهو مسجد صغير ، لحرمة قبة مرممة ، وكان فيه محراب خشبي نفيس سلبه الفرنسيون .

الجدار الحثي :

يخرج الزائر من المسجد ويتجه شمالا فيرى الى يمينه جدار المعبد الحثي الذي يعود الى القرن ١٠ ق.م .

الجامع الكبير :

يوصل الزائر طريقه الى الجامع الكبير الذي شيده الملك الظاهر غازي سنة ٦٠٧ هـ = ١٢١٠ م - حسب الكتابة المنقوشة على الباب - يلج الزائر المكان فيجد الى يساره قاعة جمعت بها مديرية الآثار المكتشفات التي عثر عليها في القلعة أثناء أعمال الحفر والتنقيب . هذه القاعة بمثابة متحف صغير فيه مخطط مجسم للقلعة (ستنقل هذه التحف الى قاعة العرش عند اعدادها كمتحف) .

الجامع خرب ، فيه آثار المحراب في الحرم وآثار المتوضأ في الباحة . وفي الباحة من الناحية الشمالية مقاصير الدفاع الملاصقة للسور والمطلة على المنحدر من كوى الرمي .

من هذه المقاصير يسير الزائر في ممر ليعود الى باب الجامع لكنه يلاحظ فيه مدخلا يؤدي الى مرمى هام يطل على السفح .

المئنة :

مربعة الشكل ترتفع ٢١ م ويصعد اليها بثمانين درجة ، ومن أعلاها يقع بصر الزائر على منظر بديع جدا يفصح عن تفاصيل القلعة ؛ ومنها يبدو المنظر العام لحلب الشهباء .

ثكنة ابراهيم باشا :

تقع الى شرقي الجامع الكبير وقد بناها ابراهيم باشا سنة ١٨٣٣ م في فترة الحكم المصري (١٨٣٢ - ١٨٣٩) . في وسط الثكنة سلّم يؤدي الى برج تحت الأرض وهو يحوي مقاصير ذات كوى للرمي .

بئر الظاهر :

يقع الى شرقي الثكنة ويهبط اليها ب ٢٠٠ درجة وقد نقرت في الصخر في عهد الظاهر غازي .

القاعة الكبرى تحت الأرض :

تخرج من البئر فتمر بمنشآت متأخرة لا أهمية لها ثم تتجه جنوبا فتبلغ القاعة الكبرى فتتهبط اليها بسلم . مساحتها ١٧,٣٥ م طولاً و ١٦,٥ م عرضاً و ١٧,٥ م ارتفاعاً . تتألف هذه القاعة من ثلاثة أقسام ، لكل قسم سقفه المعقود تستند العقود الى أربعة أركان (أكتاف) ضخمة . في زاويتها الشمالية الغربية صهريج عميق ، ربما كان مخصصاً لحفظ الحبوب .

القصر الملكي :

يتجه الزائر الى القصر الملكي يدخل اليه من بوابة فخمة ذات مقرنصات . أهم ما في القصر القاعة المرخمة وبركتها وسلسبيلها .

ثم يتجه الزائر الى الحمام فيمر من (البراني) المخصص لخلع

التياب ، ثم يدخل الى مقاصير مجهزة بالأجران والأنابيب الحارة والباردة .

يخرج الزائر من الحمام ، ويمر بقاعة الممالك الخصي (الطواشي) ويطل من كوى البرج السداسي على السنفح ، ثم يخلص من كل ذلك الى قاعة العرش .

قاعة العرش :

هذه القاعة من العهد المملوكي وهي أهم بناء في القلعة ترتكز فوق تزيج الأساسي في المدخل حيث يوجد الباب الثالث .

يدخل الزائر من باب الى باحة كبيرة يرتقي منها سلماً الى الاسطحة المحصنة ، ثم يعود فيدخل الى قاعة العرش من باب فخم فيجد على طرفيه غرفتين مظلمتين يجتاز المر الى القاعة .

هذه القاعة من عهد الملك قايتباي (٨٧٢ - ٩٠١ هـ = ١٤٦٨ - ١٤٩٦ م) كان سقفها مؤلفاً من تسع قباب محمولة على أربعة أركان (أكتاف) ضخمة الا أنه مع الأسف تخربت هذه القباب والآن تقوم مديرية الآثار باعادة انشاء السقف وترميم القاعة لتعدها قريبا كمتحف للتقاليد الشعبية في الشمال .

حجرات الدفاع :

في غربي قاعة العرش يمر الزائر في ممر مظلم فيرى حجرات متجاورة مجهزة بفتحات تطل على المدخل أمام باب الحيئات ، فيرمي منها القذائف والسوائل المشتعلة على العدو .

هذه هي قلعة حلب وهي تعتبر أهم الأبنية العربية في الاقليم السوري .

متحف السويداء

في السويداء ، مركز محافظة جبل العرب (١) الأشم ، وفي بناء مجاور لدار الحكومة ، متحف (٢) يحوي الآثار التي وجدت في المنطقة (٣) ، وهي تعود الى العصرين الروماني والبيزنطي . جميع هذه الآثار من الفسيفساء أو القطع الحجرية التي هي أجزاء من أبنية وتمائيل ومذابح وألواح . . .

هذه الآثار هامة جدا ، وهي تفصح عن ماضي المنطقة الجنوبية ، عندما كانت مزدهرة في حقبة طويلة من الزمن . تأتي الآن على وصفها مصنفة :

الفسيفساء :

ان أغلب الفسيفساء التي سنأتي على وصفها وجدت في شهباء (فيليوبوليس) التي بناها الامبراطور فيليب (١) العربي (٢٤٤ - ٢٤٩ م) . وهي جميعا تدل على تقدم الفن ورقي المجتمع ، كما تدل على الحياة الفكرية والدينية لانسان ذلك العصر . تروي هذه القطع الأساطير والمعتقدات القديمة :

(١) راجع ما كتب عن آثار جبل العرب وفيليب العربي ص ٦٣ - ٦٦

(٢) تطف مراقب الآثار في السويداء السيد غالب عامر فأدلى الينا بهذه المعلومات .

(٣) جمعت آثار هذا المتحف سنة ١٩٢٥ وجعلت في حديقة بالهواء الطلق ، ثم نظمت في البناء الحالي سنة ١٩٢٧

١ - لوحة **ديانا** (١) ربة الصيد والغابة فاجأها في الحمام الصياد **أكتيون** ، فغضبت عليه وحوّلتها الى وعل افترسته كلابه (اللوح : ٦٩ - الصورة - ١٥١) .

٢ - لوحة ربة الأرض **جبي** وهي ممثلة بامرأة بهية جليلة تقدم محاصيل الفصول الى اله الخمر **باخوس** ورفيقته **أريان** تحت اشراف اله الثراء **پلوتوس** .
لهذه اللوحة اطار جميل في كل زاوية وجه شخص يمثل أحد الفصول .

٣ - لوحة **ولادة فينوس** الهة الجمال ، وقد خرجت من صدفة بحرية على شاطئ جزيرة قبرص ، ويدها مرآة تتأمل فيها جمالها الشرقي الفاتن .

٤ - لوحة **أعراس تيتيس** (١) و**پيلي** (٢) يبدو فيها عدة أشخاص بينهم تيتيس (الهة بحرية) وزوجها **پيلي** ، وثلاث من خادمتها يحملن لها هدايا العرس .

٥ - لوحة **المائدة** : يبدو فيها سبعة أشخاص يتناولون الطعام والشراب على خوان مستدير . يبدو في الاطار بعض أنواع المأكولات : بيض ، فاكهة ، غزال ، سمك ، حجل ، أوز . . . ضمن أشكال هندسية لطيفة .

٦ - لوحة **البحر** والبحارة المرعبين : وهي ذات تعبير قوي .

٧ - لوحات متعددة رسم عليها زخارف هندسية ونباتية .

(١) **ديانا** في العصر الروماني هي **أرتميس** في العهد اليوناني وهي بنت الاله **جوبيتر** . امتنعت عن الزواج ، فجعلها أبوها ربة الصيد والغابة . وهي تمثل دائما مع وعلها مسلحة بالقوس والسهم .
(٢) و (١) وهما والدا **أخيل** البطل اليوناني .

٨ - لوحة القديس سرجيوس (١) وهي من العهد البيزنطي ، وقد وجدت في كنيسة السويداء .

* * *

التمائيل :

وهي جميعا من حجر البازالت ، لأن المنطقة كلها بركانية . ومن المعلوم أن البازالت قاسٍ وسهل الانكسار ، لذا فان نحت التماثيل وتكييفها من أشق أعمال النحت .

١ - تمثال **ذي الشراة** الإله النبطي : وهو يرتدي ثوبا مثنى وفوقه دثارا ينسدل الى قدميه .

٢ - تمثال **نصفي ذي الشراة** وهو يحمل وعاءً يحوي عنبا وتفاحا . . .

٣ - تمثال **مينرقا** الهة الحكمة : تبدو واقفة وعلى صدرها الغورغون (٢) التي تمنع عين الحسود .

٤ - تماثيل ربات النصر **أثينا** وهي مرتدية الملابس الرفيعة المهفهفة الطائرة مع النسيم .

٥ - تماثيل رجال يرتدون الثياب على الطراز الروماني .

٦ - تماثيل فرسان يرتدون الدروع .

* * *

أجزاء حجرية من أبنية :

هذه الأجزاء من حجر البازالت أيضا وهي اما أن تكون تاج عمود

(٣) مشروح في بحث الرصافة ص ١١١

(٢) الغورغون = وجه ميدوز ، الشعر فيه أفاع ، توضع شارته لرد عين الحسود.

أو ساكف باب ، أو مذبح معبد ، أو طنف (أفريز) . . . وهذه الأجزاء على الأغلب هي التي تحمل كتابة أو زخرفة أو نحتا بارزا . . .

١ - **الكتابات النبطية** : وهي توجد على الواح أو أسكفة أبواب أو مذابح نذرية تخص المعابد . . .

٢ - **النحت البارز** : على ساكف باب كبير يبدو الإله بعل شمين بيده الحربة وبجانبه أسد ، وعلى يساره **قينوس** ربة الجمال في صدرها التفاحة (رمز الجمال) يرافقها **ايروس** اله الحب ، وتبدو على يمينه **مينرفا** ربة الحكمة وعلى صدرها **الفورغون** ، وعلى كتفها **نسر** (رمز النصر) .



متحف تدمر (١)

متحف تدمر الموجود حاليا يحتل بناء بسيطا هو أشبه بالمستودع منه بالمتحف ، لكن متحفا جديدا أنشئ هناك وانتهت المرحلة الأولى منه وسينتهي في القريب . سيضم هذا المتحف الآثار الهامة التي يعثر عليها في المنطقة ، وسيمثل الحضارة التدمرية العربية أصدق تمثيل .

عرض في متحف تدمر الحالي الآثار الحجرية (٢) وهي :

١ - أجزاء تزيينية من أبنية تدمر : فسيفساء ، تيجان أعمدة ، أطناف ، أسكفة أبواب ، ألواح حجرية تحمل كتابات تدمرية أو يونانية أو لاتينية أو تحمل كتابات من لغتين معا . . .

٢ - سرر جنازية وجدت في المدافن تمثل عليها الوليمة الجنازية وهي على غرار الموصوفة في متحف دمشق (ص ١٤٧) .

٣ - شواهد جنازية : وهي ألواح على كل منها تمثال نصفي منحوت نحتا بارزا عاليا يمثل المتوفى وإلى جانبه اسمه باللغة التدمرية . بعض هذه الألواح يحمل أيضا اسم المتوفى باللغة اليونانية .

ان هذه الشواهد كثيرة جدا وهامة جدا فهي تعطينا فكرة واضحة عن مظاهر الحضارة التدمرية من وجوه عديدة أهمها :

(١) راجع ما كتب عن تدمر في الصفحات : ٢٢ - ٢٣ و ١٠٦ - ١١١

(٢) حجارة تدمر من الكلس الطري أو الكلس القاسي . وفيها بعض الأحجار الغرانيتية المستوردة .

١ (تدرس تقاطيع الوجه فيستدل منها أن التسعب التدمري عربي أصيل ، وهو شعب جميل راق . ويساعدنا على هذه الدراسة أن أهل تدمر الأقدمين كلهم تقريبا ممتلون بهذه الشواهد : رجال متقدمو السن ، كهول ، شباب ، فتية صفار ، أطفال ، نساء من أعمار مختلفة ...

٢ (يدرس طراز الثياب للرجال والنساء والأطفال والكهان . ويلاحظ أن المستوى الاجتماعي راق جدا . كل الملابس جميلة وهي متأثرة بالفنيين المعاصرين : الساساني الترقى ، والروماني الغربي . يتميز الكاهن بعمرته الاسطوانية الشكل . بعض الكهان أولو الدرجات العالية يزينون عمراتهم باكليل من أغصان النبات .

٣ (يلاحظ أن النساء ذات مكانة في المجتمع لأنها ممثلة مع الرجل على السرر الجنازية وعلى الشواهد بصورة مستقلة .

٤ (أكثر النساء معتمرة بطاقيّة وفوقها الخمار (١) الذي ينسدل على جسمها الا أنه لا يخفي وجهها ولا ثيابها ، يبدو تصفيف شعرها وعنقها وجميع حليها . بعض تماثيل النساء حاسرة بدون حجاب ، يبدو فيها أسلوب جميل في تصفيف الشعر وترجيئه .

٥ (يلاحظ أن الحلبي التي تجمّل النساء هامة جدا : فهي أقراط ، وأطواق ، وأساور متنوعة ، وشكالات وعصيات ... وجميعها تبيّن بوضوح تقدم الصنعة . بعض التماثيل النصفية ملونة ، والحلي بصورة خاصة ذات ألوان مناسبة جميلة .

٦ (مُنّـل في بعض هذه الشواهد مناغل الرجل أو المرأة ، مثلا : الهجّان مُنّـل ورائه جمل ، المرأة تحمل بيدها أدوات النسيج والغزل ...

٤ – **تماثيل** : يلاحظ أن أعمدة أروقة الشوارع الرئيسية وأروقة الميدان (الأغورا) ذات حوامل ، كان على كل حاملة تماثيل هام بحجم الانسان الطبيعي أو بحجم أكبر . وكان تماثالا أذينة والزبّاء قرب نقطة تقاطع الشارعين الرئيسيين حيث « التتراپيل » (راجع مخطط تدمر

(١) ربما كان هذا الخمار كبيرا الى درجة أن يكون عباءة .

ص ١٠٧) . أكثر هذه التماثيل كسرت وشوّهت وبعضها ضاع تماما كتمثالي أذينة والزبّاء . وان التماثيل التي وجدت في تدمر قليلة نسبة ، إلا أنها هامة جدا فهي تفيدنا أيضا بدراسة عادات وتقاليد العصر .

يضم متحف تدمر الحالي نماذج هامة من هذه الآثار اليكم وصف (١) بعضها ، وقد اخترنا من كل نوع نموذجا :

لوحة من الفسيفساء (الرقم ١٦٨٦ ب) قياسها ١٦٤ × ١٨٢ اسم مثل عليها في الوسط ضمن بحرة مثمانة الشكل اله الطب اسكولاب والى جانبه رمزه الأفعى وأدوات الجراحة . الأطراف مزينة بمربعات تتضمن زخارف هندسية . عثر على هذه اللوحة في دار تقع الى شرقي معبد بل .

الواجهة العلوية لباب (الرقم ١٩٠٦ ب) قياسها ٢٦٥ × ٨٥ × ٢٦ سم يشغل ثلثي اللوحة تقريبا نسر عظيم بارز نشر جناحيه . يبدو تحت جناحه الأيمن تمثال نصفي **لاله القمر** الى جانبه نسر صغير ، وتحت جناحه الأيسر تمثال نصفي **لاله الشمس** والى جانبه نسر صغير ايضا . وفي كل زاوية من هذه الواجهة نسر كبير في فمه غصن الزيتون .

تنتهي هذه الواجهة من الأسفل بجزء من اطار الباب من كل جانب ، تبدو على كل منهما أغصان الكرمة وعناقيد العنب . وجدت هذه الواجهة في معبد بعل (٢) شميين (اللوح : ٦٩ - الصورة - ١٥٢) .

(١) تطف المساعد الفني السيد عبيد الطه المشرف على المنطقة الأثرية والمتحف نقدّم لي معلومات مفيدة عن المتحف . فله الشكر .

(٢) من تنقيبات البعثة السويسرية برئاسة الاستاذ بول كولار .

لوحة مستطيلة الشكل (الرقم ١٧٣٤ ب) قياسها ٤٤ x ٢٦ سم
يبدو عليها تمثال نصفي لاله الشمس والى جانبه نسران . وجدت
اللوحة في الشارع الرئيسي أثناء الكشف .

شاهدة (١٧٤٦ ب) قياسها ٥٠ x ٤١ سم ، عليها تمثال نصفي
لرجل حليق ، شعره جعد مصفف يزينه اكليل الفار ، يرتدي ثوبا
وفوقه معظفا . أطراف أكمامه مزينة بزخارف هندسية جميلة .
يضع يده اليمنى على صدره ويمسك باليسرى قبضة سيف .
زيه هذا يدل أنه أمير أو ضابط كبير . اسمه غير معروف لأن
الشاهدة ناقصة .

شاهدة (١٧٥٢ ب) قياسها ٥٢ x ٤٠ ، عليها تمثال نصفي
لامرأة على رأسها خمار (أو عباءة) وتحتها عمرة مرصعة بالحلي .
عنقها ويدها وأذناها محلاة بالحلي الفاخرة الملونة .

في الزاوية العلوية فوق كتفها اليمنى اسمها باللغة التدمرية وفي
الزاوية المقابلة اسمها باللغة اليونانية . وجدت الشاهدة في مدفن
شلم اللات .

شاهدة (١٧٧٧ ب) قياسها ٥٢ x ٤٤ سم ، عليها تمثال نصفي
لامرأة ، وخلف كتفها اليمنى طفل يبدو بشيابه حسب الزبي الساساني .
المرأة مجمّلة بالحلي الملونة .

على الشاهدة اسم المرأة وطفلها بالتدمرية . عثر عليها في مدفن
شلم اللات .

شاهدة (١٩٥٢ ب) قياسها ٥٣ x ٤٨ سم ، عليها تمثال نصفي
لكاهن حليق يعتمر بقبعته الاسطوانية المزينة باكليل من النبات
توسطه حلية مستطيلة . في زاوية الشاهدة عند كتفه اليسرى
اسمه باللغة التدمرية وهو : (عجا بن بلشوري سسن واحسرتاه) .

شاهدة (١٩٨٤ ب) قياسها ٥٠ x ٣٢ سم ، عليها تمثال طفل
واقف على دكة . شعره مصفف ومتجه الى الأعلى . أذنه اليمنى
محللة بقرط مجدول بشكل حلزوني . يرتدي ثوبا طويلا ، ويشد
الى وسطه نطاقا معقودا ينساب طرفاه الى فخذه ، ينتعل نعلا مفرغا .
يمسك بيده اليمنى كوزاً من الصنوبر ملونا بالأحمر ، وبيده اليسرى
حمامة .

في زاوية الشاهدة فوق كتفه اليسرى اسمه بالتدمرية (نور بل
ابن برنبو واحسرتاه) .

شاهدة (١٩٨٦ ب) قياسها ٤٠ x ٢٢ سم ، عليها تمثال طفلة
واقفة على دكة ، وهي حاسرة الرأس ، شعرها مصفف الى الأعلى .
في أذنيها قرط ذو لآلىء ، وفي جديها عقدان أحدهما مجدول
توسطه حلية مستديرة ، والآخر منظوم من لآلىء . تمسك بيدها
عنقود عنب ، وبسراها حمامة . ترتدي ثوبا رفيفا تبدو من تحته
تفاصيل جسدها . في قدميها نعل .

في زاوية الشاهدة فوق كتفها اليسرى اسمها بالتدمرية :
' حبيبتا بنت مقي بن نوربل واحسرتاه) .

متحف طرطوس

لقد أحدث هذا المتحف مؤخرًا في كاتدرائية (١) طرطوس وجعل متحفًا (٢) يمثل حضارة ساحل الإقليم السوري .

جمعت هذه الآثار من المنطقة بنتيجة الحفائر العفوية أو التنقيبات العلمية التي أجريت في المواقع الأثرية الهامة أوغاريت (٢) (رأس الشمرة) عمريت ، تل الكزل ، تل سو كاس . . . واليكم موجزا عن محتويات هذا المتحف :

١ - **التوابيت الحجرية** : جميعها من العهد الروماني . وأهمها تابوت رخامي كبير جدا وجد في اللاذقية (٤) ، حالته جيدة جدا ، وهو مزين من الواجهة الرئيسية بثلاثة أكاليل يحملها في الوسط **أيروس** ممثل مرتين ، وفي الزاويتين **الهة النصر** . في الفراغين

(١) راجع الصفحة ٩٧

(٢) كلفت المديرية العامة للمتحف الفني السيد نسيب صليبي أن يجمع الآثار والمتحف في هذا البناء . وقد كلفت محافظي المتحف للمشاركة في ترتيب هذا المتحف، وقد تفضل السيد صليبي مشكورا فأعطانا أيضا عن مجموعات المتحف الجديد .

(٣) سيكون لأوغاريت متحف خاص بها ، سينشأ في القصر الملكي على ركائز مرتفعة بحيث يشرف على الموقع الأثري كله .

(٤) قام بالتنقيب عنه الاستاذ هشام الصفدي والسيد أغوب كريشيان ؛ وقد كتب عنه في مجلة الحوليات الأثرية ج ٧ سنة ١٩٥٧ وقد حفظ هذا التابوت مؤقتا في حديقة دار الحكومة في اللاذقية وسينقل الى متحف طرطوس .

المتناظرين الحادثين في أعلى كل من الاكليلين الجانبيين تمثال نصفي
لاله الحب . وفي الأسفل على الجانبين يبدو مشهدان لطائر مائي
يصارع أفعى . وفي الوسط نسر .

الواجهة الخلفية نحتها غير منجز . الواجهتان الجانبيتان زينت
كل منهما باكليل واحد وفي الزاوية مثل ديو نيزوس اله الخمر
يقطف العنب . وفي الفراغ الأوسط من احدى الواجهتين وجه
ميدوز الباكي ، والوجه المقنع في فراغ الواجهة الأخرى .

التابوتان الآخران من الحجر الرملي وقد زينا بأكاليل يبدو بينها
رأس ثور .

٢ - أجزاء ابنية : جمعت الأجزاء الزخرفية للأبنية الأثرية
الخربة مثل تيجان الأعمدة ، أطراف مصورة أو مزينة بزخارف نباتية
بعضها من الرخام وبعضها من الحجر الرملي الموجود بوفرة في
الساحل .

٣ - تماثيل وأجزاء تماثيل ورؤوس ، أكثرها من الرخام
تمثل على الأكثر رجالا بعضها بحالة جيدة أهمها الاله أكتيون .

٤ - الآثار الفخارية : وهي مجموعة كبيرة من الأواني والأوعية
من مختلف الأشكال والحجوم ، وهي من العهود الشرقية القديمة حتى
نهاية العهد الروماني .

٥ - الآثار الزجاجية : وهي مجموعة حسنة من العهدين
الهلنستي والروماني .

٦ - الآثار البرونزية : وهي مجموعة صغيرة من الأواني والأدوات .

٧ - مكتشفات أوغاريت (رأس الشمرة) : مجموعة من الفخار
والأدوات البرونزية تعود الى ما بين القرنين ١٥ - ١٣ ق . م .

٨ - مكتشفات عمريت : تعود هذه المكتشفات الى ما بين القرنين السادس والرابع ق.م وهي تضم مجموعات من الفخار والبرونز والتماثيل وبعض الزجاج .

٩ - مكتشفات تل الكزل (١) : يقدر عهدا ما بين القرنين ١٥ - ١٣ ق.م . وأهمها مجموعة الفخار المائلة والمعاصرة لمجموعة أوغاريت (رأس الشمرة) .

١٠ - مكتشفات تل سو كاس : وهي مجموعة من الفخار والبرونز تعود الى الألف الثاني ق.م .

(١) نل الكزل : موقع أثري هام ، أُجري فيه عدة أسبار منذ سنة ١٩٥٦ وتبين أنه يخبئ طبقات أثرية متعددة أقدمها من العهد الكنعاني (الألفين الثالث والثاني ق.م) ، ثم العهد الفينيقي فالعهد اليوناني فالعهد الروماني . يجري البحث عن مدينة قديمة اسمها سيميرا ؛ ويظن أنها في هذا الموقع . ستعاود المديرية العامة للآثار والمتاحف البحث والتنقيب في هذا الموقع مستفيدة من خبرة الأثري الكبير الاستاذ دوان .

متحف أوغاريت (رأس السامرة)

سيكون في الموقع الأثري (أوغاريت) في القصر الملكي متحف معلق على ركائز مرتفعة ليضم جميع المكتشفات الأثرية التي تزيد عن حاجة متاحف الاقليم السوري .

رصد للمشروع المال الكافي ، ووضعت مخططاته وسينفذ في القريب العاجل ، وسيكون - ان شاء الله - من أجمل متاحف الاقليم .

متحف التقاليد الشعبية في حماه

سيكون مقر هذا المتحف قصر العظم بحماة . لقد جرى استملاك القصر ووضعت الترتيبات لتنظيم هذا المتحف الذي سيضم التراث القديم والحديث لمحافظة حماة والمنطقة المتوسطة من الاقليم السوري .

* * *

مشاريع ترفيحية في المواقع الأثرية

تعنى المديرية العامة للآثار والمتاحف في وضع مشاريع ترفيحية في المواقع الأثرية : كأن تنشئ استراحات فنية جميلة ، و فنادق اذا تطلب الأمر ، من أجل تشجيع المواطنين والسياح على زيارة المواقع الأثرية . وستعاون جميع المؤسسات الرسمية في تحسين الطرق ووسائل الركوب ورفع مستوى الشعب الصحي والاجتماعي لتعطي هذه المواقع فكرة طيبة للمواطنين والأجانب ، ولتكون وجهه البلاد الناصع الذي يعبر عن الماضي الجليل ، والحاضر الجميل .

الفصل الرابع

المجموعات الأثرية والفنية الخاصة

في الإقليم السوري عدد من هواة الآثار والتحف اقتنوا لأنفسهم مجموعات هامة من القطع الأثرية والفنية التي هي من تراث هذه البلاد أو من تراث البلاد الأجنبية ، وقد حافظوا عليها ، وعرضوها في دورهم تذوقا للفن واعتزازا بالحضارة الماضية .

ان نظام المديرية العامة للآثار والمتاحف يسمح لمثل هؤلاء الأفراد والأسر أن تقتني مثل هذه المجموعات على أن يسجلوها في المديرية العامة صونا لها من الضياع ، وتساعدهم - إذا شاؤوا - في دراستها ونشر شيء عنها .

سنذكر فيما يلي أمثلة عن هذه المجموعات ، وليس ذلك على سبيل الحصر ، بل على سبيل المثال ، ليقدر الجمهور جهود هذه الفئة الطيبة من المواطنين :

دمشق

الدكتور يوسف عرقتنجي : له دار عامرة في ساحة النجمة بناها حسب الأسلوب العربي وأعاد فيها تشييد باب عربي قديم ، وأدخل

في احدى واجهاتها لوحات رخامية مجزعة وخيوط عربية جميلة .
يملك مجموعة هامة من الآثار والتحف اليكم بيانها :

الآثار السورية من العهد الروماني : مجموعة من الآثار الحجرية
والفخارية والزجاجية والعملة ... وهي متنوعة وبحالة جيدة .

الآثار العربية الاسلامية : من مختلف العهود لكن أكثرها من العهد
العثماني . وهي تحوي ألواحاً وأواني من الخزف والزجاج والأسلحة
والعملة وبعض الأواني النحاسية والصناديق الخشبية والطنافس
العجمية .

ولقد ضمّن بعض قاعات البناء كسوة خشبية مدهونة بالألوان
والذهب ، وسلسبيلات ومدخن من الرخام المجزّع الجميل .

الآثار الأجنبية : لديه لوحات وتصاوير (ايقونات) كنسية جميلة
ومجموعة هامة من الساعات القديمة والعملات الأجنبية والتماثيل .
ومجموعة كبيرة من التحف الصينية والأسلحة .

التحف الحديثة : يملك مجموعة هامة من الزجاج والزجاج
الصخري « كريستال » (أهمها مجموعة كبيرة من النراجيل) ،
ومجموعات أخرى من الخزف والأواني المعدنية النفيسة ...

طريقة فرش داره وعرض التحف فيها يدل على ذوق شرقي رفيع .

* * *

نقيب الاشراف الأستاذ محمد سعيد حمزة : وهو هاوي آثار
وتحف من الطراز الأول . لديه مجموعة كبيرة من المخطوطات القديمة
أكثرها مزين بزخارف دقيقة ملونة ومذهبة . ولديه لوحات هامة
للخط العربي في أرفع درجات تطوره الذي بلغ الكمال دقة وجمالاً .

الدكتور جميل مسعود الكواكبي : وهو فنان أصيل وهاوي آثار .
لديه مجموعة كبيرة من العملة من العهود اليونانية والرومانية والعربية
الاسلامية .

* * *

هذا ويوجد كثير من البيوتات القديمة الراقية التي لا تزال
تحتفظ بمجموعاتها من الآثار والتحف النفيسة .

حلب

في حلب أسر راقية تتذوق الآثار وتحب اقتناءها . وقد بذلت
في هذا السبيل جزءا كبيرا من ثروتها ، فحفظت بذلك هذه المجموعات
من الضياع ومن التسرب الى البلاد الأجنبية . نذكر فيما يلي أهم
هؤلاء الهواة (١) :

الدكتور أدولف بوخه :

لديه مجموعات هامة من مختلف العهود نلخصها فيما يلي :
الآثار الشرقية القديمة : عدد من التماثيل السومرية المنحوتة من
حجر الألباتر (تعود الى الألف الثالث ق.م) ، وعدد كبير من الأختام
الاسطوانية الحجرية (تعود الى مابين الألفين الثالث والأول ق.م) .
الآثار من العهود اليونانية الرومانية : مجموعة كبيرة من النقود
الذهبية والفضية والنحاسية ، مجموعة من الحلبي الذهبية ، عدد
من التماثيل والشواهد التدمرية .

(١) تفضل مدير آثار المنطقة الشمالية الاستاذ فيصل الصيرفي فأعطانا معلومات
هامة عن هذه المجموعات . نشكره أجزل الشكر .

الآثار العربية الاسلامية : مجموعة هامة من الأواني الخزفية
القاشانية وأخرى من النقود الذهبية والفضية والنحاسية .

التحف النفيسة : من الخزف الصيني والطرف الأجنبية
والسجاد العجمي والملابس الشعبية وما يخص التقاليد المحلية .

السيد رودولف بوخه :

لديه مجموعات هامة تماثل مجموعات أخيه الدكتور أدولف ،
لكن مجموعة الخزف الصيني عنده تتميز بأهميتها .

السيدان انطوان وفرنسوا ماركوپولي :

الآثار الشرقية القديمة : مجموعة هامة من الأختام الحجرية
الاسطوانية .

الآثار اليونانية الرومانية : مجموعة هامة من التماثيل الفخارية
اليونانية الملونة المسماة Tangara ، عدد من الشواهد والتماثيل
الهدمية ، لوحات من الفسيفساء ، مجموعات من النقود وخاصة من
العهد السلوقي .

التحف الأجنبية : صناديق من صنع البندقية ، لوحات فنية هامة .

السيد پول ماركوپولي :

لديه مجموعات هامة من النقود القديمة والتماثيل الهدمية
والزجاج من العهدين الروماني والعربي الاسلامي ، ومجموعة من
الخزف العربي والصيني . ولديه أيضا مجموعة هامة من الساعات
القديمة .

دير الزور

الأستاذ عبد القادر عياش

هذه المدينة الجميلة والقديمة لم يبق فيها - مع الأسف - أثر قديم مائل بل طمست الآثار وتوضعت فوقها الأبنية الحديثة ، لذا لم يرد ذكرها في هذا الكتاب . لكن المحامي الاستاذ عبد القادر عياش (١) - يؤيده الشباب الواعي في المنطقة - أولى الآثار والتقاليد الشعبية عنايته وجمع في داره العامرة مجموعة كبيرة من الآثار والمتحف ، وخلق منها نواة متحف التقاليد الشعبية للمنطقة . ستبنى المديرية العامة للآثار والمتاحف هذا المتحف وستعده بالتوسيع والتنظيم ليكون في المستقبل متحفا جميلا يمثل وجه المنطقة .

يضم هذا المتحف المجموعات التالية :

- ١ - الآثار : مجموعة من الأواني الفخارية من العهود الشرقية القديمة ومجموعة من العملة من العهد الروماني والعهود العربية .
- ٢ - الأدوات والأواني المنزلية : وهي من النحاس أو الخشب تشمل جميع الحاجات المنزلية : الطبخ ، حلج القطن ، الغزل ، النسيج ، القهوة ، أدوات التنوير (سُرْج ، مصابيح ، شمعدانات ، ثريات . .) .

(١) جمع الأستاذ عبد القادر عياش حوله النابيين من الشباب وتعاون معهم لنشر الثقافة الأثرية والتاريخية بين المواطنين ، واصلت مجلة صوت الفرات ، وهي تعتبر في نظري مجلة فريدة في المناطق المحلية من الجمهورية العربية المتحدة ، تتكلم عن التراث القديم ، وتراث الأمس ، وتحث المواطنين على العناية بالآثار .

٣ - **الأسلحة** : مجموعة من الخناجر والسكاكين والحراب والدروع والسيوف والبواريد والطبنجات . . (بعض هذه الأسلحة من صناعة الدير) . ويوجد علم يحمل شعار الدولة العثمانية .

٤ - **الألعاب** : وهي مجموعة من الألعاب المحلية : لعبة الزهر (وأدواتها طبق وتسعة فناجين وزهر وخاتم) . لعبة المنقلة ، المرصاع (البلبل الذي يلف عليه خيط ثم يرمى ليدور) ، المديئة (وهو بلبل مركب ذو تجاويف يحدث صوتا أثناء دورانه) ، الناعور (بلبل ذو ساق مرتفع) ، النشابة ، المقلاع . . .

٥ - **أدوات الطرب** : ربابة ، دف ، دربكة ، مزهر ، ناي (يسمى مزمارا) ، ناي مزدوج (يسمى مطبقا) . . .

٦ - **الملابس** : مجموعة متنوعة من الملابس التي تمثل أزياء المنطقة ومن ضمنها بعض مصنوعات السجناء من الخرز الدقيق (حقائب ، طواقي ، أطواق ، أسواط ، أطواق خيل ، بوابيج ، نرابيش . .) .

٧ - **الحلي** : وجميعها من الفضة وهي متنوعة : نطاق (كمر) ، خلاخيل ، أقراط (تراكي) ، أطواق (لبّه) ، أساور (مقادير) ، خواتم . . .

٨ - **متنوعة** : لوازم الكتابة ، أدوات تدخين ، مجموعة طوابع ، مجموعة صور فوتوغرافية قديمة وحديثة ، مجموعة مخطوطات من مصاحف ومجموعات أشعار ووثائق رسمية وأهلية .

٩ - أبحاث تدور حول عادات وتقاليد المنطقة (أثنوغرافية) كتبها الاستاذ عياش .

الفصل الخامس

جمعيات اصرفاء الونار والمتامف

مما يدعو الى السرور والبهجة أن الوعي الثقافي الذي يتمثل في تقدير التراث القديم يزداد يوما بعد يوم . ولقد تنادى النابهون في كل مدينة الى تأسيس جمعيات ، اختلفت أسماؤها ، لكنها جميعا تهدف الى المحافظة على التراث القديم واحيائه في قلوبهم وقلوب الشعب . ولقد قام أعضاء هذه الجمعيات برحلات الى المواقع الأثرية في بلدنا أو في البلاد العربية والبلاد الأجنبية ، وبذلوا من الجهود ما يستحقون عليها الشكر والتقدير .

واليكم كلمة سريعة عن كل جمعية .

جمعية العاديات بحلب : رئيسها الدكتور عبد الرحمن الكيالي وأمين سرها الأستاذ جبرائيل غزال . تأسست هذه الجمعية منذ سنة ١٩٣٠ م ، وقد بدأ نشاطها في مجالات عديدة : أهمها القيام برحلات أثرية ، والاشتراك بالمؤتمرات الأثرية العربية ، وبذل المعونة للمؤسسات الأثرية في مجالات متعددة ، والقاء محاضرات تاريخية وأثرية ، ونشر الكتب الأثرية .

الجمعية السورية للفنون بدمشق : تأسست هذه الجمعية منذ سنة ١٩٥٠ م ، وكان نشاطها محصورا في التعاون بين الفنانين

وخاصة من هواة الرسم والتصوير . لكن هذه الجمعية بدت بمظهر جديد وترتيب متسق جميل في سنة ١٩٥٩ ، وانتخبت اذ ذاك الدكتور شكيب الجابري رئيسا . وفي سنة ١٩٦٠ انتخب الدكتور صلاح عمر باشا رئيسا ، وفي عهدهما اتخذت شكلا جديدا ، وأحدثت فيها تنظيمات هامة .

ووزّع نشاط الجمعية على الأعضاء فتألفت لهذه الغاية أربع لجان هي :

اللجنة الادارية : وهي تهتم بشؤون الجمعية العامة ، تنسق أعمال الجمعية وتلبي طلبات اللجان الأخرى .

اللجنة الفنية : وهي تعنى بالرقص الشعبي والموسيقا والتمثيل والنحت والرسم والتصوير الفوتوغرافي ، فتقيم معارض فنية وحفلات خاصة وعامة ، تدعو اليها الطبقة المستنيرة لتشجيع الثقافة الفنية في الجمهور .

اللجنة الثقافية : وهي تعنى بجيمع المظاهر الفكرية وخاصة الأدبية منها ، وتقيم المحاضرات والمهرجانات الأدبية بين حين وآخر .

اللجنة الأثرية : وهي تعنى بدراسة الآثار والمحافظة عليها ، والدعوة الى تقديرها وحبها ، وتنظم بين حين وآخر رحلات الى المواقع الأثرية ، وتدعو الشعب الى زيارة موجهة يقودها المختصون ، ويشرحون للمدعوين ميّزات الحضارات السابقة . وتقيم أيضا هذه اللجنة محاضرات أثرية يلقيها مختصون ، كما تسعى الى المساعدة في نشر الثقافة الأثرية بين أوساط الشعب بكل الوسائل الممكنة . ولقد حدث تعاون في عدة مجالات بين هذه الجمعية والهيئات الأثرية ، ولا تزال الروابط تزداد تأكدا يوما بعد يوم .

رابطة اصرفاء أوغاريت

في اللاذقية

هذه الرابطة فرع من النادي الموسيقي في اللاذقية ، تأسست سنة ١٩٥٠ م ، وتألقت من هواة الآثار الذين يبذلون نشاطا ملموسا في نشر الثقافة الأثرية سواء أكان عن طريق المحاضرات أم عن طريق النشر . لقد ألف بعض أعضائها كتباً عن آثار الساحل السوري ، وكتبوا مقالات متعددة ، وأصدروا نشرة شهرية باسم **صوت الماضي** ، وراسلوا الجمعيات الأثرية الأخرى في البلاد العربية . يقوم أعضاؤها من آن لآخر برحلات الى المواقع الأثرية ويشجعون المواطنين على زيارة هذه المواقع .

رئيس هذه الرابطة المواطن الأستاذ جبرائيل سعادة (١) ، وأمين سرها السيد داود عبده .

جمعية الزهات الأثرية

في اللاذقية

تأسست هذه الجمعية سنة ١٩٥٨ وهي تولى الرحلات عناية كبيرة - كما يفهم من اسمها - قامت برحلات عديدة الى جميع

(١) للسيد جبرائيل سعادة كتاب أوغاريت فيه معلومات وافية عن تاريخ أوغاريت وآثارها .

المواقع الأثرية في الساحل السوري وهي تهيء الآن رحلات الى
المواقع الأثرية في جميع مناطق الاقليم السوري .
أمين سر الجمعية السيد جبرائيل سعادة .

جمعية العاربات

في دير الزور

أسسها المحامي الأستاذ عبد القادر عياش مع نخبة من الشباب
المثقف سنة ١٩٥٦ م . أخذ أعضاء الجمعية يقومون برحلات أثرية
في منطقة الفرات وسواها ، ويشوقون المدرسين والطلاب على السواء
للقيام بمثل هذه الرحلات ، ويكتبون أبحاثا أثرية بصورة مستمرة
في مجلة **صوت الفرات** التي اصدرها رئيس الجمعية . وصاروا
يجمعون الآثار القديمة والتحف والطرف الشعبية حتى كوّنوا نواة
متحف التقاليد الشعبية الذي تكلمنا عنه في الصفحة (٢٣٣) .

ثم أراد الأستاذ عياش أن يوسع نطاق عمله الثقافي والاجتماعي
فأسس سنة ١٩٥٩ **مركز الدراسات التاريخية والجغرافية** الذي
تبني جمعية العاديات ، وأخذ يسهم في نشر الثقافة الأثرية والتاريخية
بين المواطنين .

الفصل السادس

معلومات سياحية

المواصلات في الاقليم السوري

المخطوط الجوية

يرتبط الاقليم السوري بالبلاد المجاورة وجميع القارات الاخرى بمخطوط جوية منتظمة . الميناء الجوي الرئيسي في دمشق المزة .

الخط	سعر الركوب ذهاباً	سعر الركوب ذهاباً واياباً	اليوم	الساعة
دمشق - القاهرة	٨٥ ل.س	١٥٣ ل.س	كل يوم (مرتين)	٨ ١٦
دمشق - بغداد	٢٠٠ ل.س	٣٦٠ ل.س	كل أحد	١٤,٣٠
دمشق - الكويت	٢١٠ ل.س	٣٧٨ ل.س	كل يوم (ماعدا السبت والاثنين)	٠,٠١
دمشق - جدة	٢٥٠ ل.س	٥٠٥ ل.س	الاحد	٨
دمشق - جدة	٣٠٥ ل.س	٥٤٥,٣٠ ل.س	الثلاثاء	١١
(مع رسوم الحج)			الخميس	١٣,٣٠
دمشق - الرياض	٣٠٠ ل.س	٥٤٠ ل.س	الاثنين	٧,٣٠
			الاربعاء	٦
دمشق - اللاذقية	٢٠ ل.س	٣٦ ل.س	كل أحد	٧,٣٠
			وثلاثاء وخميس	
دمشق - حلب	٢٥ ل.س	٤٥ ل.س	كل يوم	٧
دمشق - تدمر	٢٥ ل.س	٤٥ ل.س	كل أحد فقط	١١
دمشق - القامشلي	٦٥ ل.س	١١٧ ل.س	كل أحد	٧
			وثلاثاء وجمعة	

ملاحظة : يحسم من ثمن التذكرة لمن دون الثانية عشرة من عمره
٥٠ ٪ ولن دون السنتين من عمره ٩٠ ٪ .

* * *

الخطوط الحديدية

ليست الخطوط الحديدية في الاقليم السوري كافية لتلبية
حاجة السكان . ولقد وضعت الحكومة مشاريع هامة لجعلها خطوطا
فعالة . واليكم الخطوط الرئيسية :

الخطوط العريضة : حلب حمص

حلب - نصيبين - تل كوجك - الموصل (العراق)
حلب - استامبول (تركيا)
حمص - طرابلس
حمص - رياق

الخطوط الضيقة : دمشق - رياق - بيروت (لبنان)
دمشق - درعا - عمّان (الاردن)
دمشق - درعا - الحمّة

* * *

طرق السيارات

السيارات الكبيرة والصغيرة هي الوسائل التي يعتمد عليها أكثر السكان في التنقل في الإقليم السوري . واليكم الخطوط الرئيسية مع أسعار الركوب :

سعر الركوب

الخط	المسافة - كم	بالسيارة الصغيرة	بالسيارة الكبيرة
دمشق - بيروت	١٠٥	٥ ل.س	٢,٥ ل.س
دمشق - حلب	٣٥٥	١٠ ل.س	٤,٧٥ ل.س
دمشق - اللاذقية	٣٧١	١٢ ل.س	٥,٢٥ ل.س
دمشق - حمص	١٦٣	٥ ل.س	٢,٥ ل.س
دمشق - حماة	٢١٠	٧ ل.س	٣ ل.س
دمشق - درعا	١٠٣	٥ ل.س	٢,٥ ل.س
دمشق - عمّان	٢٣٥	٧,٥ ل.س	—
دمشق - القدس	٣٥٠	١١ ل.س	—
حلب - اللاذقية	١٨٣	٧ ل.س	٣ ل.س
حلب - دير الزور	٣٢٠	—	٥ ل.س
حمص - تدمر	١٥٥	—	٤ ل.س
حمص - طرابلس	٩٠	٤ ل.س	٢ ل.س

شركات الخطوط الجوية

الهاتف	العنوان	شركات الخطوط الجوية
١٨٩٠٣	ساحة الحجاز ٢٦	السورية
١٩١٩٢	ساحة الحجاز	مصر للطيران
١٤٠٥٢	شارع الفردوس ٤٩	العربية السعودية
١١٧٥٥	شارع بور سعيد (الكرنك) ١١٤	العراقية
١٩٩٣٧	شارع الجمهورية (عبرالشرق) ٩	البنانية
١٩٩٥٠	ميدان يوسف العظمة ٤٠	الكويتية
١٩٩٥٠	ميدان يوسف العظمة ٤٠	الأفغانية
١١٧٥٥	شارع بور سعيد (الكرنك) ١١٤	الشرق الأوسط M.E.A
١١٧٥٥	شارع بور سعيد (الكرنك) ١١٤	الاسكندنافية S.A.S
١١٧٥٥	شارع بور سعيد (الكرنك) ١١٤	البريطانية B.O.A.C
١١٧٥٥	شارع بور سعيد (الكرنك) ١١٤	الباكستانية P.I.A
١٦٦٥٧	شارع سعد الله الجابري ٤	أليتاليا
١٣٢٧٠	شارع النصر ١٣٦	الهندية
١٣٢٧٠	شارع النصر ١٣٦	الإيرانية
١٣٣٩٥	شارع الفردوس ٦٠	الهولندية K.L.M
١٩٥٦٧	شارع الجمهورية (عبرالشرق) ٩	الألمانية (لوفتهانزا)
١٢٥٠٠	شارع الفردوس ٤٥	پان أمريكان P.A.A
١٩٥٥٣	شارع الفردوس (أمليفكو)	السويسرية
١٩٥٥٣	شارع الفردوس (أمليفكو)	البلجيكية SABENA

مطاب السفر والسياحة

الهاتف	العنوان	اسم المؤسسة
١١٧٥٥	١٦ شارع بور سعيد	الكرنك
١٩٥٥٣	دمشق - شارع الفردوس	أملفكو
١٤٤١١	١٦ شارع البارودي	انور الشيخ
١٣٢٧٠	١٣٦ شارع النصر	حتي وخوري
١١٨٦١	٦٤ شارع بور سعيد	سيمون صايغ واولاده
١٧٧٧٤	٩ شارع الجمهورية	عبر الشرق
١٩٨٤٦	شارع الفردوس	الشرق السريع
١٠٥٩٤	حريقة - طارق بن زياد	شركة سفريات عبد الغني
٢٣٦٩٤	حريقة - شارع غسان	وعبد الحفيظ غفير
١٩٩٥٠	ساحة يوسف العظمة	شركة كيلاني ومجنوب
١٦٦٥٧	شارع سعد الله الجابري	مكتب عبد المجيد الخطيب
١١٥٩٣	مرجة - صفة بردى	لنقل والسياحة والتجارة العامة
١٣١٤٧	ساحة يوسف العظمة ، عين الكرش	شركة سفريات هنا
٢٠٣٠٨	بناية الخط الحجازي	شركة السياحة الشرقية الدولية
١٠٣٠٦	حلب - شارع البارون	شركة السهم الذهبي
١١٠٠٤	حلب - شارع البارون	مؤسسة الصوان للسياحة والنقل
١٤١١٤	شارع سعد الله الجابري	شركة فاغونلي
١٦٩٣٨	حلب - الجزيرة - شارع قسطاكي حمصي	مكتب ارسان للسياحة والنقل
١٥٤١	اللاذقية - شارع الحرية	شركة زيتوني اخوان للتسفير والسياحة
	اللاذقية - شارع القنسي	مكتب كباية للسفريات والسياحة
	طرطوس - شارع عبد العزيز آل سعود	سفريات خطوط الاطلسي
		الكرنك
		مكتب اللاذقية للسياحة
		مؤسسة فريد توفيق دانيال

مكاتب السفر في دمشق (بواسطة السيارات) الى حمص -
حماة - حلب - اللاذقية - بيروت - عمان - بغداد :

الاسم	العنوان	الهاتف	الجهة
أرسان	٥. ساحة الشهداء	١٣١٨٢	حلب ، اللاذقية ، بيروت
شوحا	٥٦ ساحة الشهداء	٢٤٧٧٦	حلب
جنيدى اخوان	٩ شارع سعد زغلول	١٤٦٣٧	حلب ، بيروت ، عمان ، بغداد
خالد بن الوليد	٥٨ ساحة الشهداء	١٩٠٤١	حمص
الخرفان	٥٩ جادة البحصنة	١٥٢٣٧	حمص
انحد الباصات	جادة ابن عابدين	١٢٩٢٨	حمص ، حماة ، حلب ، اللاذقية
العلمين	٢ شارع سعد زغلول	١٧١٣٧	بيروت ، عمان
العون بالله	٧٣ شارع سعد زغلول	١٢١٩٧	بيروت ، بغداد
بيروت	٢٤ شارع الناصري	١١٠٤٦	بيروت
فاروق	٥٥ شارع سعد زغلول	١٨١٧٦	بيروت
البتراء	١٨ شارع الفرات	٢١٢٤١	عمّان
حداد	٢ جادة عزت العابد	١٢١٩٣	عمّان
نيرن	٦٢ شارع ٢٩ أيار	١١٢١٦	بغداد
أنكرلي	٥١ جادة البحصنة	١١٦٩٤	بغداد
الرافدين	شارع شكري القوتلي	١١٣٧٣	بغداد

مكاتب السفر في حلب (بواسطة السيارات) الى اللاذقية -
حماة - حمص - دمشق :

أرسان	شارع السيد	١١٠٠٤	دمشق ، اللاذقية
شوحا	شارع السيد	١٥١٧٥	دمشق

الفنادق الرامة (مرتبة بحسب درجاتها)

دمشق

الاسم	العنوان	الهاتف	بدل التريل
فندق سميراميس الجديد	١١ شارع الجمهورية	١٢٨١٢	٢٣ - ٢٧
» أمية الجديد	٤ شارع البرازيل	١٧٧.٠	٢٣ - ٢٧
» قطان	٢ شارع الجمهورية / ١	١٢٥١٣	٢٢ - ٢٦
» الشرق	٢٤ ساحة الحجاز	١١٥١.٠	٢٠ - ٢٤
الفندق الكبير	ساحة الشهداء	١١٦٦٦	٧ - ١٨
فندق قاسيون	٣٣ شارع البرازيل	١٨٢.٠	٧ - ١٨
» سمير	٤٨ ساحة الشهداء	١٩٥.٢	٧ - ١٨
» رمسيس الاول	١٨ ساحة الشهداء	١٤٧.٢	٧ - ١٨
» بسمان	٥ شارع أبي فراس الحمداني ٣	١٨٠.٣	٧ - ١٨
» رامي	٢٧ شارع رامي	١٩٩٧٢	٧ - ١٨
» غرناطة	١٠ شارع رامي	١٩٥٨٦	٧ - ١٨
» الكرنك	٥ شارع عزة العابد	١٦٤٩.٠	٧ - ١٨
» ناصر	ساحة الشهداء	١٤٧٧٢	٧ - ١٨
» اليرموك	١٠ شارع عزة العابد	١٩٣٦.٠	٦ - ١٥
» الاموي	شارع سعد زغلول	١٤٢١٦	٦ - ١٥

حلب

فندق السيد (البارون)	شارع السيد (البارون)	١.٨٨.٠	٢٠ - ٢٤
» أمية الجديد	» البنك المركزي	١٤١.٤	٢٠ - ٢٤
» رمسيس	» السيد	١٦٧.٠	٦ - ١٨
» السفراء	» السيد	١.٢٣١	٦ - ١٨
» سميراميس	» شكري القوتلي	١٩٩٩.٠	٤ - ٧

اللاذقية			
الاسم	العنوان	الهاتف	بدل النزيل ل.س
فندق السياحة			
والاصطياف (الكازينو)	شارع هارون الرشيد	١٥٥٥	٨ - ٢٢,٥
فندق جمال	شارع هارون الرشيد	١٠٧٢	٨ - ٢٢,٥
» نحاس	شارع هنانو	١٧٣٧	٣ - ١٥
حمص			
فندق قصر رغدان	شارع القوتلي	٢٢١١	٣ - ١٠
» سميراميس	شارع القوتلي	١٨٣٧	٣ - ٤
» قصر بسمان	شارع أبي العلاء	٢٠٠٩	٣ - ١٠
حماة			
فندق أبي الفداء	شارع العاصي	١٧٧٠	٣,٥ - ٤

المصارف

دمشق

الهاتف	العنوان	الاسم
١٦٨٠٠	شارع أبي الفضل المرادي	المصرف المركزي
١٩٧٤٩	شارع ٢٩ أيار	المصرف الصناعي
١٠٥٥٥	٧١ ساحة يوسف العظمة	البنك العربي
١٢٩٠٠	٧ شارع الجمهورية	بنك سوريا ولبنان
١٨٨٩٠	٣٣ شارع عبدالقادر الحسيني	بنك أنترأ
١٨٦٠٢	شارع بور سعيد	بنك القاهرة
		البنك البريطاني للشرق الاطوسط
١٥٥١٦	٥٠ ساحة يوسف العظمة	بنك مصر سوريا لبنان
١٠٤٤٤	٣٤ شارع النصر	مصرف الرافدين
١١٢٢٢	ساحة يوسف العظمة	بنك الأمة العربية
١٠٩٥٩	شارع ابن خلدون	البنك الأهلي التجاري السعودي
١٦٤٥٧	٢٤ شارع سعد زغلول	البنك التجاري
١٢٧٧٧	جادة ابن أبي عصرون	شركة المصارف المتحدة
١٩٧٦٠	شارع ابن خلدون	بنك العالم العربي
٢٥١٠٠	شارع بور سعيد	البنك اللبناني للتجارة
١٦١٠٠	شارع غسان	بنك دي روما
١١٩٠٠	٧٨ شارع ابن خلدون	

حلب

الهاتف	العنوان	الاسم
١٩٠٠٠	شارع بارون	المصرف المركزي
١٢٦٠١	شارع المتنبي	بنك سوريا ولبنان
١٠١٥٧	شارع سليم جنبرت	البنك العربي
١٤٦١٠	شارع المجيدية	بنك يوسف أسود
١٤٩٤٦	خان الجمرك	بنك ألبرت حمصي

اللاذقية

٢٨٠٠	شارع الحرية	المصرف المركزي
١١٣٠	شارع غسان	بنك سوريا ولبنان
١٧٧٨	شارع الحرية	بنك مصر سوريا لبنان
٢٦٠١	شارع فاروق	البنك العربي
٢٩٠٠	شارع الكاملية	بنك أنترا
١١٠٥	شارع الشهابي	بنك اللاذقية


حمص

٢٢١٣	شارع القوتلي	بنك سوريا ولبنان
١٧٣٢	شارع ابي العوف	البنك العربي
٢١٨١	شارع عمر بن الخطاب	بنك مصر سوريا لبنان

حماة

١١٠٢	جادة الدباغة	بنك سوريا ولبنان
١٨٤٦	جادة الدباغة	بنك مصر سوريا لبنان
—	جادة الدباغة	المصرف الاهلي

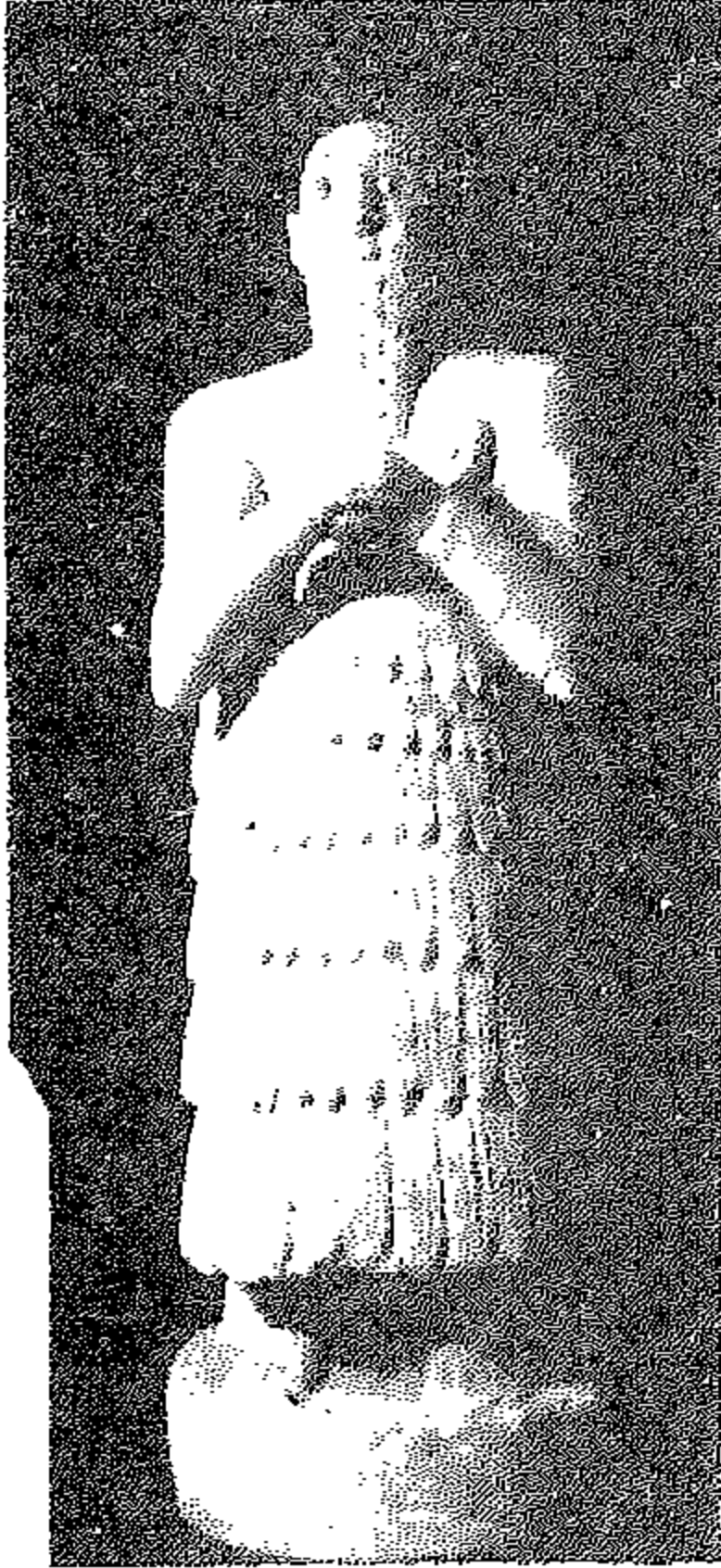
اللوحة ١ - الحضارة العمورية الاكادية السومرية في ماري




١ - مجسم بيتا شمقي - ص ١٢



٢ - تمثال الربة
عشتارات ص ١٤
و ١٢١



٣ - تمثال ملك ماري
ايتورشامانغان - ص ١٤ و ١٧
و ١٢١



٤ - رقيم كبير عليه الكتابة الاكادية البابلية السامرية - ص ١٤ و ١٢٢


(جميع هذه القطع محفوظة في المتحف الوطني بدمشق)

اللوح : ٢ - الحضارة الحثية



الصورة - ٥


٥ - تمثالان من البرونز يمثل الأول الاله نيشوب (اله الحرب والخير) ، والثاني يمثل محارباً حثياً . القطعتان محفوظتان في المتحف الوطني بدمشق . ص ١٦ و ١٢٨



الصورة ٦

٦ - نصب من حجر البازالت يبدو عليه الاله تيشوب واقفا على حيوانه المقدس (الثور) يبدو فوق رأسه (قرص الشمس المجنح) وعلى عمرته القرون المزدوجة الالهية . يمسك بيده اليمنى (الفأس) علامة القوة والحرب . وفي يده اليسرى (أداة تمثل الصاعقة دلالة على الخير) . وجد في (تل احمر) وهو محفوظ في متحف حلب . ص ١٦ و ٢٠٥

اللوحة ٣ - الحضارة الكنعانية الفينيقية في رأس الشجرة (أوغاريت)




٧ - رقيم من أوغاريت عليه خاتم ملكي محفوظ في المتحف الوطني بدمشق . ص ٢٠ و ١٣٤

٨ - تمثال من البرونز مفضى بالفضة يمثل إله تيشوب - متحف دمشق . ص ١٨ و ١٣٥



الصورة ٩ - نحت بارز يمثل الاعتقادات الدينية محفور على العرش العاجي ملك أوغاريت - متحف دمشق . ص ١٨ و ١٣٤

اللوحة ٤ - الحضارة الآرامية




الصورة ١١



الصورة ١٠

١٠ - نحت بارز على حجر البازالت يمثل (أبا الهول) يبدو عليه تأثير الفن المصري وجد في معبد حدد دمشق . ص ٢١ و ١٢٧ محفوظ في المتحف الوطني بدمشق

١١ - نصب من حجر البازالت يحمل معاهدات بين دولتين آراميتين في شمالي سوريا . وجد في سفيرة (قرب حلب) ص ٢١ و ١٢٧ محفوظ في المتحف الوطني بدمشق



الصورة ١٢ - لوح من العاج وجد في أرسلان طاش - محفوظ في متحف حلب ص ٢١ و ٢٠٢

اللوح : ٥ - الحضارة اليونانية الرومانية




الصورة ١٣ - واجهة معبد جوبيتر في دمشق خارج الجامع الاموي . ص ٢٣ و ٤٤




الصورة ١٤ - أعمدة الرواق وقوس النصر في تدمر . ص ٢٣ و ١٠٩

اللوحة ٦ : الحضارة العربية (العهد الأموي)




الصورة ١٦



الصورة ١٥


١٥ - نافذة جصية مخرّمة من
قصر الحير الغربي - المتحف
الوطني بدمشق . ص ٢٩ و ١١٥
و ١٥٥

١٦ - الجامع الأموي بدمشق
الواجهة الشمالية المطلّة على
الباحة وتبدو مئذنة العروس .
وأعمدة الخزانة . ص ٤٧



الصورة ١٧ - فسيفساء الجامع الأموي بدمشق . ص ٤٦

اللوحة ٧ - الحضارة العربية الاسلامية (العهد العباسي)



الصورة ١٨ - باب بغداد في الرافقة ويبدو فيه فن البناء في القرن الثاني الهجري
ص ٢١




الصورة ١٩ - قطعة من الجص المصبوب كانت تشكل اطار باب في الرافقة
ص ٢٢ و ١٢١ و ١٥٨

اللوحة ٨ - الحضارة العربية الإسلامية (العهد السلجوقي الاتابكي)



الصورة ٢١

٢١ - لوحة رخامية كانت في الجامع الأموي بدمشق سُجِّلَ عليها ذكرى إصلاح أجري في العهد السلجوقي العباسي سنة ٤٧٥ هـ يبدو في اللوحة الخط الكوفي الجيد في القرن الخامس الهجري - اللوحة محفوظة في المتحف الوطني بدمشق . ص ٤٧ و ١٦٨ - ١٦٩




الصورة ٢٠

قبة مدرسة نور الدين محمود في دمشق وهي ذات رقبات متعددة . ص ٢٤



الصورة ٢٢ - قبة المدرسة النورية من الداخل وهي فريدة في مقرنصاتها البديعة ص ٢٤

اللوحة : ٩ - الحضارة العربية الإسلامية (العهد المملوكي)




الصورة ٢٣ - واجهة المدرسة الصابونية بدمشق (على طريق الميدان) تبدو فيها مقرنصات البوابة والمداميك الملونة والزخارف الرشيقة المعروفة في العهد المملوكي
ص ٢٦




٢٤ - مدفن الملك الظاهر بيبرس
من الداخل . يبدو الحراب
ولوحات الفسيفساء تزين اعلاه
يشغل هذا المدفن الآن في
حفظ مخطوطات المكتبة الوطنية .
ص ٣٦ و ٥١

الصورة - ٢٤


الألواح : ١٠ - الحضارة العربية الإسلامية (العهد العثماني)



الصورة ٢٥ - تكية السلطان سليمان في دمشق من القرن ١٦ م . ص ٣٦ و ٣٧




٢٦ - سقف خشبي من قصر العظم بدمشق
ص ٢٧ و ٥٥




٢٧ - لوحة فاشانية من جامع درويش باشا
في دمشق . ص ٢٧ و ٥٤

اللوح : ١١ - دمشق في العهد الروماني



٢٨ - قوس النصر في
الشارع المستقيم من
العهد الروماني . وقد
وجد تحت مستوى
الطريق الحالي بـ ٥,٥ -
٦ م . أعيد انشاؤه في
المستوى الحالي ص ٢٢

الصورة - ٢٨




٢٩ - سور دمشق كما يبدو قرب
باب توما . وهو الجزء الذي بقي
إلى هذا منذ العهد الروماني . ص ٤٢


الصورة - ٢٩

اللوحة ١٢: - دمشق في العهد الاتابكي

٣٠ - باب السلام
ص ٢٣ و ٢٤




الصورة - ٣٠




٢١ - برج نور الدين محمود
وهو واقع خلف جامع السنانية
بني لتحصين السور في هذه
الجهة قرب باب الجابية .
ص ٤٤

اللوح : ١٣ - ابواب دمشق



٣٢ - باب توما من العهد الايوبي
ص ٤٤


الصورة - ٣٢




٣٣ - باب كيسان
من العهد المملوكي .
في داخله كنيسة
القديس بولس .
ص ٤٤

الصورة - ٣٣

اللوحة : ١٤ - الجامع الأموي بدمشق




الصورة - ٣٤ - المحراب والمنبر (جميع هذه الواجهة من الرخام) ص ٤٧ و ٤٨




الصورة - ٢٥ - الحرم ويبدو من خلال العُمد مقام النبي يحيى . ص ٤٧

اللوحة ١٥ - الجامع الاموي بدمشق




٣٦ - قطعة فسيفساء
زجاجية نقيسة . ص ٢٩ و ٤٦

الصورة - ٣٦




الصورة - ٣٧ - الواجهة الشمالية المطلة على الباحة . ص ٤٦

اللوحة : ١٦ - أبنية دمشق من العهد السلجوقي الأتابكي




الصورة - ٢٨ - أحد أبراج قلعة دمشق . ص ٤٩




الصورة - ٢٩ - واجهة
البيمارستان النوري الخارجية.
ص ٢٤ و ٤٩

اللوحة ١٧ - آثار دمشق
من العهد الأيوبي



٤٠ - ضريح الملك الناصر
صلاح الدين الأيوبي ، وهو
من الخشب النفيس . ص ٢٥




الصورة - ٤١ - محراب مسجد الاقصا (السادات)

اللوحة ١٩ - آثار دمشق من العهد المملوكي




الصورة - ٤٤ - مئذنة جامع هشام
ص ٥٣




الصورة - ٤٥ - مئذنة جامع القلعي ص ٥٢

اللوحة : ١٨ - آثار دمشق من العهد المملوكي



الصورة - ٤٢ - داخل المدرسة الجقمقية قبل الترميم . ص ٢٦ و ٥٢




الصورة - ٤٣ - واجهة التربة الافريدونية (في اول طريق الميدان)
ص ٢٦ و ٥٢

اللوح : ٢٠ - آثار دمشق في العهد العثماني




الصورة - ٤٦ - تكية السلطان سليمان ومدرسته وهما متجاورتان ص ٢٦ و ٥٣




الصورة - ٤٧ - بوابة خان اسعد باشا العظم في البزورية . ص ٢٧ و ٥٥

الألواح: ٢١ - آثار دمشق من العهد العثماني
ص ٤٥




الصورة - ٤٩ - لوحة فاشائية هامة في جامع درويش باشا




الصورة - ٤٨ - جامع درويش باشا في شارع الدرويشية

اللوحة : ٢٢ - آثار دمشق من العهد العثماني ص ٥٢




الصورة - ٥١ - محراب جامع سنان باشا




الصورة - ٥٠ - حرم جامع سنان باشا


اللوحة : ٢٣ - بصرى من العهد النبطي - الروماني



الصورة - ٥٢ - الباب النبطي في بصرى . ص ٦٠




الصورة - ٥٣ - مدرج بصرى . ص ٢٢ و ٢٣



الصورة - ٥٤ - مخطط
مجسم لمدرج بصرى يمثل
كما كان في الماضي .

اللوحة : ٢٢ - من آثار المنطقة الجنوبية




الصورة - ٥٦ - الجامع العمري في بصرى . ص ٦٢ و ٦٣




الصورة - ٥٥ - معبد قنوات في جبل العرب . ص ٦٤

اللوحة : ٢٥ - آثار حلب - السور



الصورة - ٥٧ - برج قرب باب انطاكية . ص ٧٢




الصورة - ٥٨ - برج قرب باب قنشرين . ص ٧٢

اللوحة : ٢٦ - ابواب حلب




الصورة - ٢٠ - باب انطاكية . ص ٧٢




الصورة - ٥٩ - باب الحديد . ص ٧٣

اللوحة : ٢٧ - أبواب حلب



الصورة - ٦١ - باب المقام . ص ٧٢




الصورة - ٦٢ - باب قنشرين . ص ٧٢

اللوحة : ٢٨ - قلعة حلب




الصورة - ٦٣ - المدخل الاول وتبدو قاعة العرش
فوق الباب . ص ٦٩ - ٧٠ و ٢١١




الصورة - ٦٤ - منظر عام لقلعة حلب . ص ٢٢ و ٦٨ و ٢١١

اللوح : ٢٩ - الجامع الاموي الكير في حلب . ص ٧٣ - ٧٤




الصورة - ٦٥ - الباحة والمذنية




الصورة - ٦٦ - المنبر الخشبي النفيس

اللوحة : ٣٠ - من آثار حطب




الصورة - ٦٧ - محراب مدرسة القردوس . ص ٧٦




الصورة - ٦٨ - الباب الخشبي للمدرسة العلوية . ص ٥٧


اللوحة: ٣١ - من آثار حلب



الصورة - ٦٩ - جامع الاطروش . ص ٧٤




الصورة - ٧٠ - تكية الشيخ أبي بكر . ص ٧٧




الصورة - ٧٢ جامع الخسروية . ص ٧٥

اللوحة : ٣٢ - من آثار حلب في العهد العثماني




الصورة - ٧١ - بيت جنبلات - أيوان فريد من نوعه . ص ٧٩

اللوح : ٣٣ - من آثار حلب




الصورة - ٧٤ - واجهة دار رجب باشا . ص ٧٩




الصورة - ٧٣ - واجهة خان الوزير الداخلية . ص ٧٨


اللوحة : ٣٤ - آثار منطقة حلب في العهد البيزنطي



الصورة - ٧٥ - كاتدرائية قلعة سمعان . ص ٧١




الصورة - ٧٦ - دير سمعان - المضافة . ص ٨٢




الصورة - ٧٧ - كنيسة قلب لوزة (غربي حلب) ص ٨٢


اللوح : ٣٥ - آثار منطقة حلب من العهد الروماني




الصورة - ٧٩
الطريق المعبدة في دانا
غربي حلب . ص ٨٢




الصورة - ٧٨ - مدفن هرمي في الباره
الواقعة جنوبي غربي حلب . ص ٨٢



الصورة - ٨٠ - بقايا قصر في باموقا
الواقعة في المنطقة الغربية من حلب



الصورة - ٨٢ - القوس المربع (تترايبل) في اللاذقية . ص ٩١




اللوحة : ٣٦ - آثار الساحل السوري

الصورة - ٨١ - المدخل الاسفل الى القصر الملكي في رأس الشمرة (وغازيت)
ص ٩٠

اللوح : ٣٧ - قلعة المرقب




الصورة - ٨٣ - الباب الرئيسي للكنيسة . ص ٩٥





الصورة - ٨٤ - المدخل وتبدو الى جانبه الابراج . ص ٩٥

اللوح : ٣٨ - قلعة الحصن - ص ٩٦



الصورة - ٨٦
أحد جوانب القلعة

الصورة - ٨٧ - منظر عام للقلعة




الصورة ٨٥ - أحد الممرات



الصورة - ٨٩ - احد ابراج قلعة حمص


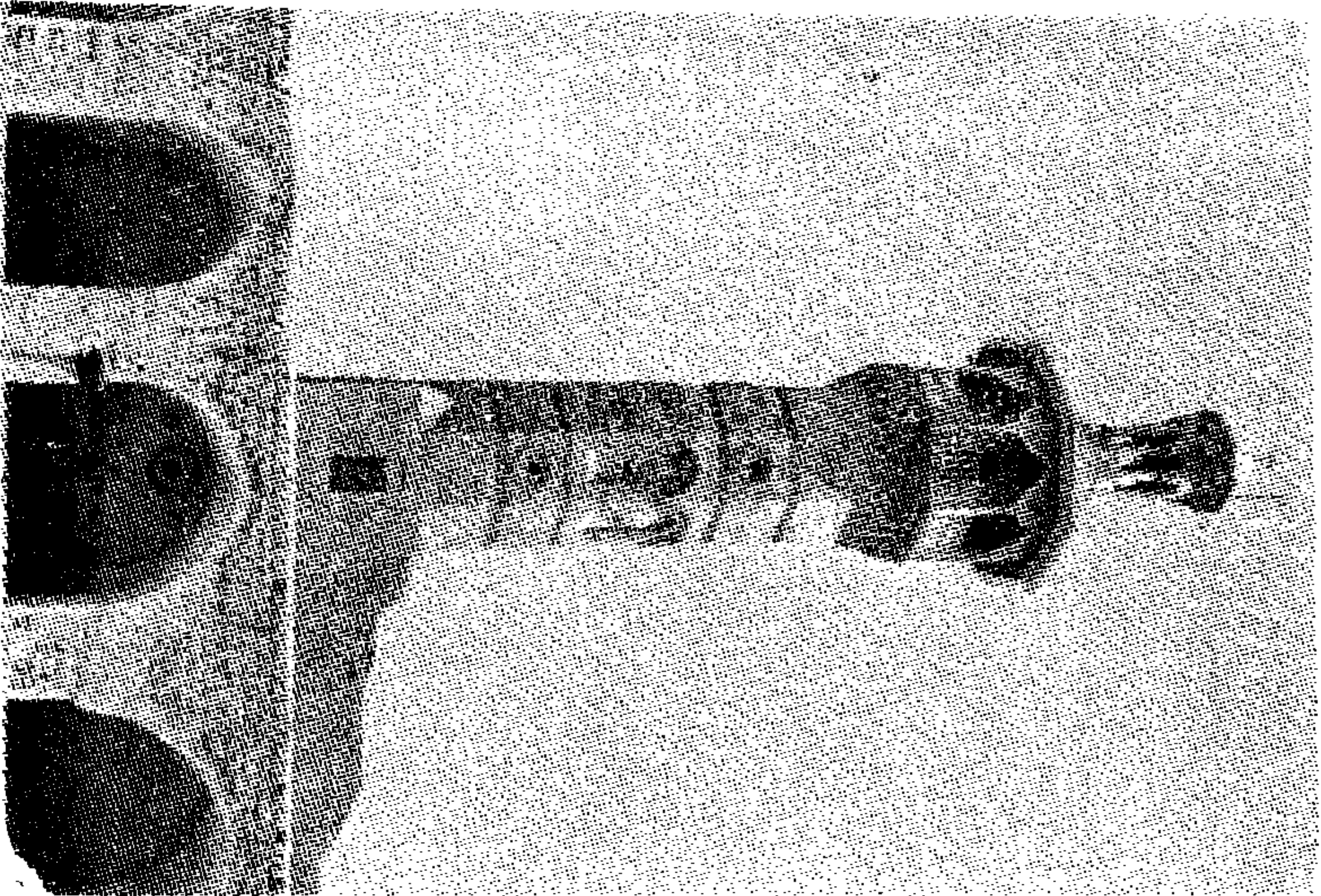
اللوحة : ٣٩ - من آثار حمص
ص ٩٩



الصورة - ٩٠ - الباب المسدود

الصورة - ٨٨ - باب الجامع النوري


اللوحة : ٤٠ - الجامع الأموي الكبير في



الصورة - ٩٢ - المشرفة


الصورة - ٩١ - باحة الجامع


اللوحة ٤١ - من آثار حماة - ص ١٠٣




الصورة - ٩٣
قبة القاعة الرئيسية
في قصر العظم

الصورة - ٩٤
نواعير حماة القديمة






الصورة - ٩٦ - يرى بين الاطلال العمود ذات التلايف الحلزونية




الصورة - ٩٧ - بعض الاطلال القائمة

اللوح : ٤٢ - اطلال مدينة أفامية - ص ١٠٣ - ١٠٤




الصورة - ٩٥ - المسح المبرّج

اللوحة : ٤٣ - قلعة شيزر



الصورة - ٩٨ - مدخل القلعة . ص ١٠٥

اللوح : ٤٤ - تدمر




الصورة - ٩٩ - معبد بل . ص ١٠٨




الصورة - ١٠٠ - رواق الشارع المنتقيم ويرى على الجبل قصر ابن معن ص ١٠٩

اللوحة : ٤٥ - تدمير - ص ١٠٩



الصورة - ١.١ - المسرح المدرج




الصورة - ١.٢ - المدفن البرج (البلبل)

اللوحة : ٤٦ - من مدينة الرصافة




الصورة - ١.٣ الكاتدرائية الكبرى . ص ١١٢




الصورة - ١.٤ - باب المدينة الرئيسي . ص ١١٢

اللوحة : ٤٧ - من قصور هشام بن عبد الملك في بادية الشام

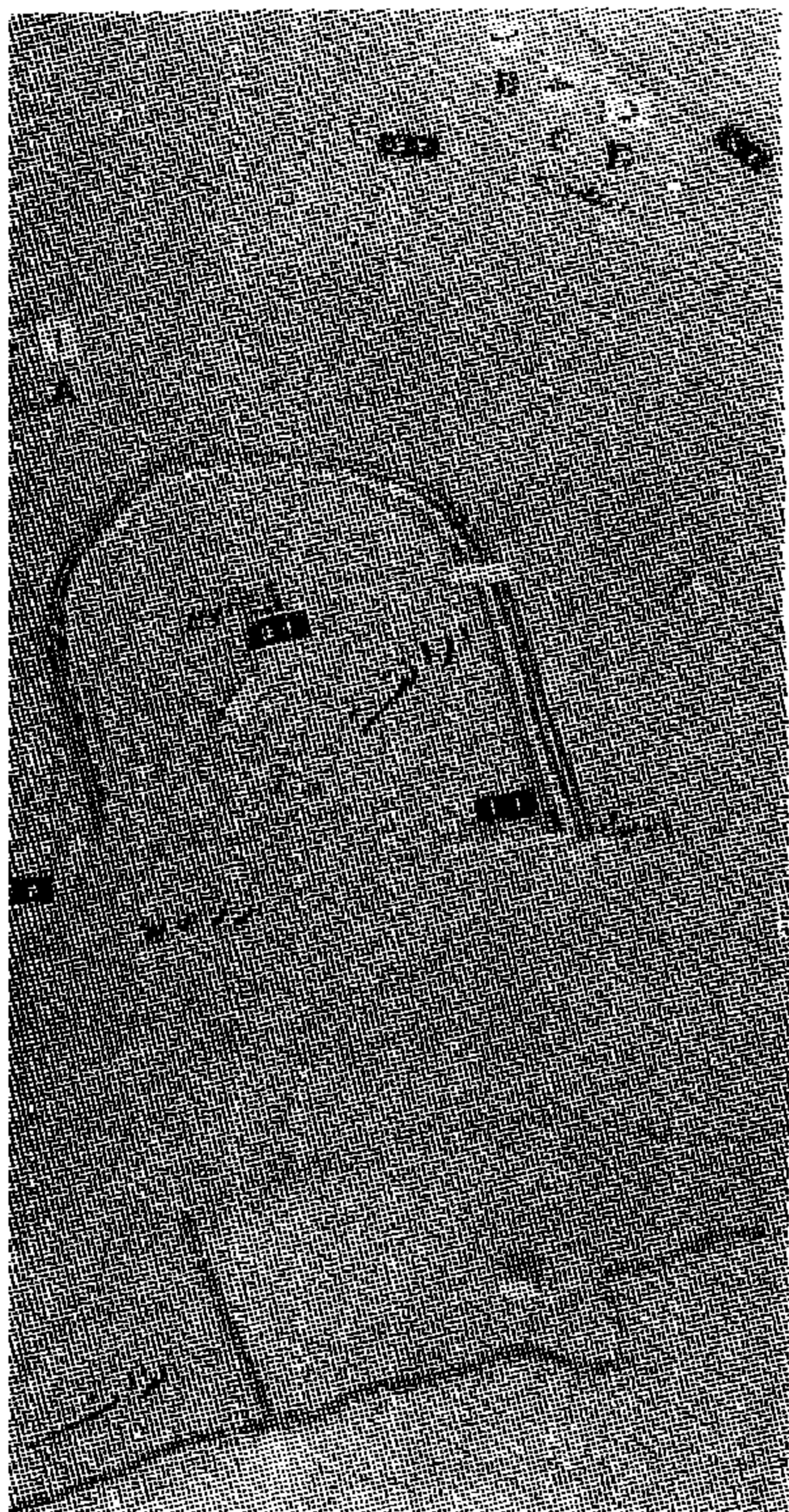


الصورة - ١.٥ - قصر الحير الغربي كما كانت حالته سابقا
مخطط مجسم اصلاحي محفوظ في المتحف الوطني بدمشق
ص ١١٤ و ١٥٤



الصورة - ١.٦ - قصر الحير الشرقي كما يبدو من الجو . ويظهر
القصر الصغير والى جانبه اطلال القصر الكبير . ص ١١٣

اللوحة ٤٨ - مدن الفرات القديمة



الصورة - ١.٧

مخطط مجسم يمثل مدينة الرافقة
وخارجها القصور المكتشفة : أ ،

ب ، ج ، د ويميز فيها :

١ - باب بغداد


٢ - اطلال المسجد

٣ - منطقة القصور

٤ - القناة القديمة

٥ - الرقة الحالية

ص ١٢٠ و ١٥٦



الصورة - ١.٨ - واجهة مسجد من مسكنة (بالس) محفوظة في المتحف
الوطني بدمشق . ص ١٦٩

اللوحة : ٤٩ - المتحف الوطني بدمشق



الصورة - ١٠٩ - مدخل المتحف . ص ١٢٩



الصورة - ١١٠ - فسيفساء وجدت في شهباء (جبل العرب)
تمثل الفلسفة والعدالة والثقافة (من العهد الروماني) . ص ١٢٩

الأوح : ٥٠ - المتحف الوطني بدمشق - من فرع الآثار القديمة



الصورة - ١١١ - رأس عاجي محلى بالذهب يظن أنه
لاحد افراد الاسرة المالكة في رأس الشمرة . يبدو
للمتأمل تقدم فن النحت في الساحل السوري في
القرن ١٤ ق.م. ص ١٢٥

الصورة - ١١١



١١٢ - تمثال من الالباتر لفنية
المعبد في ماري واسمها (اورنيينا)
كما كتب على ظهرها .

تحفة نفيسة وهي وحيدة
في العالم تعطينا فكرة عن تقدم
فن النحت منذ الالف الثالث
ق.م. في ماري . ص ١٣١


الصورة - ١١٢

اللوحة : ٥١ - المتحف الوطني - من العهد الروماني




الصورة - ١١٣ - جزء من لوحة فسيفساء تمثل أسطورة (كاسيويه) وجدت في تدمر

ص ١٤٦




الصورة - ١١٤ - قاعة تدمر . ص ١٤٦

اللوحة : ٥٢ - المتحف الوطني بدمشق - العهد الروماني




الصورة - ١١٥ - اعادة انشاء مدفن يرحاي التدمري . ص ١٤٦

اللوح : ٥٣ - المتحف الوطني بدمشق - العهد الروماني



الصورة - ١٦٦ - لوحة فسيفساء هامة تمثل تمجيد الارض وجدت في شهبأ
(جبل العرب) ص ١٤٥



الصورة - ١١٧ - قاعة السويداء (جبل العرب) ص ١٤٤


الوح : ٥٤ - المتحف الوطني بدمشق - العهد الروماني



الصورة - ١١٨ - تمثال الهة الحكمة
(منيرفا) (قاعة السويداء) ص ١٤٤



الصورة - ١١٩ - الربة فينوس
(الرواق الثاني) ص ١٤٣



الصورة - ١٢٠ - اناء خزفي من العهد
اليوناني (الرواق الاول) ص ١٤١

اللوح ٥٥ - المتحف الوطني بدمشق - العهد الروماني



الصورة - ١٢١

المنظر الامامي لخوذة
القائد السوري المحفوظه
في قاعة حمص .
وجدت في حمص (القرن
الاول الميلادي) ص ١٥١


الصورة - ١٢٢ - المنظر الجانبي لخوذة القائد السوري
المعرضة في قاعة حمص . ص ١٥١




١٢٣ - مجسم لخوذة برونزية
مطلية بالفضة تعود الى قائد
سوري من القرن الثاني الميلادي
وجدت في حوران . محفوظه
في قاعة حوران . ص ١٤٩

الصورة - ١٢٣


اللوحة ٥٦ - من قصر الحير
المتحف الوطني بدمشق



الصورة - ١٢٥ - تمثال هشام
ابن عبد الملك ؟ ص ١٥٦

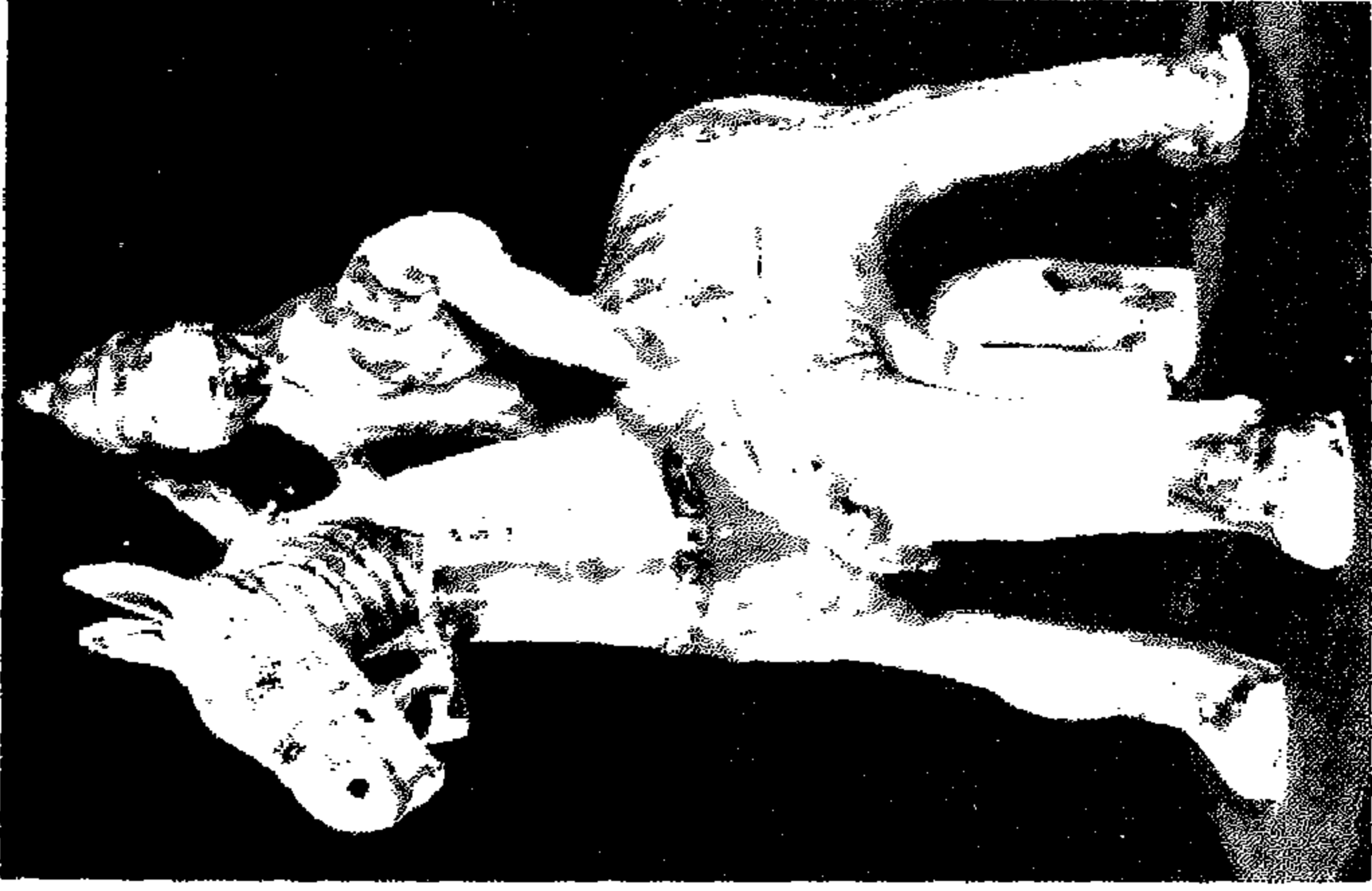


الصورة - ١٢٤ - تمثال احدى جوارى
القصر . ص ٢٠




الصورة - ١/١٢٦ - احد الاقواس وهو مرفوع فوق احد ابواب القصر . ص ١٥٥

اللوحة: ٥٦ (مكرر) - المتحف الوطني بدمشق - من كنوز الرقعة




الصورة - ٢/١٢٦ - فارس الرقعة
تمثال من الخزف المتعدد الالوان . ص ١٥٧




الصورة - ٣/١٢٦ - كأس من الزجاج الموه
بالبيناء . ص ٢٢ و ١٥٧

اللوحة : ٥٧ - المتحف الوطني بدمشق - الآثار العربية الإسلامية




الصورة - ١٢٧ - الرواق وقد عرضت فيه النقود والحلى والأسلحة . ص ١٥٨




الصورة - ١٢٨ - قاعة الخزف . ص ١٦٧

اللوحة ٥٨ : المتحف الوطني بدمشق - الآثار العربية الإسلامية




الصورة - ١٢٩ لوحة خشبية من العهد الفاطمي وجدت في مصلى العيد بدمشق



الصورة - ١٢٠ - ضريح خالد بن الوليد من اول العهد المملوكي - وجد في حمص

اللوحة: ٥٩ - المتحف الوطني بدمشق - الآثار الإسلامية العربية - الزجاج



الصورة - ١٣١ - منظر عام لقاعة الزجاج . ص ١٧١




الصورة - ١٣٢ - مشكاة
من الزجاج الموه بالينساء
والذهب . ص ١٧١

اللوحة : ٦٠ - متحف التقاليد الشعبية في قصر العظم بدمشق



الصورة - ١٣٣ - منظر الرواق الشمالي المطل على الباحة . ص ٥٤ و ١٨٨



الصورة - ١٣٤ - قاعة اقليمية لجبل العرب (صنع القهوة للضيوف) . ص ١٨٢

اللوح : ٦١ - متحف التقاليد الشعبية بدمشق - ص ١٨٣




الصورة - ١٣٥ - القاعة الرئيسية وفيها ممثل الناشا ووكيله ومحاسنه



الصورة - ١٣٦ - القاعة الرئيسية - جلوة العروس

اللوحة : ٦٢ - متحف حلب - آثار ماري




الصورة - ١٣٧ - ربة الخصب والينبوع وجدت في ماري
عرضت في قاعة ماري - الطابق الارضي . ص ١٤ و ١٩٨

اللوحة ٦٣ - متحف حلب - آثار ملاري




الصورة - ١٣٩ - مقدمة لبوابة البرونز كانت بارزة في أحد جدران القصر
ص ١٤ و ١٩٩




الصورة - ١٣٨ - مقدم القرابين . ص ١٩٩


اللوحة : ٦٤ - متحف حلب - آثار تل خلف الآرامية - ص ٢٠٢



الصورة - ١٤٠ - تمثال حيوان خرافي : انسان - اسد مجنح له ذيل عقرب




الصورة - ١٤١ - نحت بارز على حجر من البازالت يمثل أسدا ذا تقابير مربعة



الصورة - ١٤٣ - نحت بارز على لوح من العاج وجد
في أرسلان طاش . ص ٢٠٥



الصورة - ١٤٤ - نحت بارز على العاج وجد في أرسلان طاش
ص ٢٠٤



اللوح : ٦٥ - متحف حلب - من الحضارة الآرامية


الصورة - ١٤٢ - الكيدو وغلامش من تل خلف . ص ٢٠٢

اللوح : ٦٦ - متحف حلب - من الحضارة الآشورية



الصورة - ١٤٥ - نصب يمثل الملك الآشوري أسارحادون
من القرن السابع ق.م. وجد في تل احمر . ص ٢٠٥


اللوح : ٦٧ - متحف دمشق الحربي



الصورة - ١٤٦ - يبدو بناء المتحف وامامه طائرة اشتركت في حرب تحرير
سنة ١٩٤٨



الصورة - ١٤٧ - احدى خزائن المتحف وقد مثلت فيها الانسان البدائي
وهو يصنع سلاحه للدفاع عن حريته . ص ١٩١




الصورة - ١٤٨ - مثلت في الخزائنة معركة بين الاسكندر والعرب ويبرى فيها
واقعا جريحا . وقد عرضت في الخزائنة نماذج من الاسلحة في العهد الروماني

اللوحة : ٦٨ - متحف دمشق الحربي




الصورة - ١٤٩ - نماذج من البنادق المستعملة في القرنين الثامن عشر والتاسع عشر الميلاديين ، بعضها محلى بالذهب . ص ١٩٠



الصورة - ١٥٠ - نماذج من الاسلحة النارية الخفيفة (طبنجات وقاراينات) من القرنين الثامن عشر والتاسع عشر . ص ١٩٠

اللوحة : ٦٩ - من آثار متحف تدمر والسويداء



الصورة - ١٥١ - جبهة باب من معبد بعل شمين . محفوظة في متحف تدمر



الصورة - ١٥٢ - فسيفساء تمثل الربة ديانا تستحم عند الفار ، وقد انتهك حرمتها أكتيون فقلبتسه الى وعل - محفوظة في متحف السويداء

مراجع البحث

لا بد للباحث في المواضيع التاريخية والأثرية من أن يعود الى المراجع العربية القديمة من أجل تحقيق المعلومات الواردة في بحثه مهما كان هذا البحث موجزا - كما هو الأمر في مثل هذا الكتاب - ويمكن تصنيف هذه المراجع كما يلي :

كتب التاريخ العام بما فيها الحوليات : الطبري والواقدي والبلاذري وابن الأثير وابن كثير وأبي شامة . . .

كتب تاريخ المدن : ابن عساكر وابن القلانسي وابن العديم وابن شداد وابن الشحنة وابن خطيب الناصرية وابن العجمي والنعمي وابن طولون وابن الحنبلي والعموي وأبو المحاسن تغري بردي وابن اياس والبديري . . .

ونخص بالذكر المؤلفات الآتية لأهميتها من الناحية الأثرية :

ابن عساكر (- ٥٧١ هـ) تاريخ دمشق .

ابن العديم (- ٦٦٠ هـ) زبدة الحلب من تاريخ حلب (تحقيق الدكتور سامي الدهان) .

ابن شداد (- ٦٨٤ هـ) الأعلام الخطيرة (ج ١) تحقيق دومينيك سورديل ، الأعلام الخطيرة (ج ٢) تحقيق الدكتور سامي الدهان .
النعمي (- ٩٢٧ هـ) الدارس في تاريخ المدارس (تحقيق الأمير جعفر الحسيني) .

ابن طولون (- ٩٥٢ هـ) القلائد الجوهريّة في تاريخ الصالحية
(تحقيق الاستاذ دهمان) .

العلموي (- ٩٨١ هـ) مختصر تنبيه الطالب وارشاد الدارس .
البيديري الحلاق (- ١١٧٥ هـ) حوادث دمشق اليومية (تنقيح
الشيخ محمد سعيد القاسمي وتحقيق الدكتور أحمد عزت عبد الكريم) .

كتب الرحلات والجغرافيا : المقدسي ، ياقوت ، ابن خرداذبة ،
الاصطخري ، ابن حوقل ، ابن جبير ، ابن بطوطة ، ابو الفداء العمري .
ونخص بالذكر منها ما يلي :

شمس الدين المقدسي (نحو - ٣٨٠ هـ) : أحسن التقاسيم في
معرفة الاقاليم .

ياقوت الحموي (- ٦٢٦ هـ) : معجم البلدان .

ابن جبير (القرن ٦ هـ) : الرحلة .

ابو الفداء (- ٧٣٢ هـ) : تقويم البلدان .

كتب التراجم والطبقات : ياقوت ، ابن خلكان ، ابن شاکر الكتبي ،
الصفدي ، أبو شامة ، ابن حجر العسقلاني ، السخاوي ، ابن الحنبلي ،
النجم الغزي ، المحبي ، المرادي . . .

ونخص بالذكر منها ما يلي :

ابن خلكان (- ٦٨١ هـ) : وفيات الأعيان .

النجم الغزي (- ١٠٦١ هـ) : الكواكب السائرة في أعيان المئة
العاشرة .

المحبي (- ١١١١ هـ) : خلاصة الأثر في أعيان القرن الحادي عشر .

المرادي (- ١٢٠٦ هـ) : سلك الدرر في أعيان القرن الثاني عشر .

المراجع الحديثة على التراجيح القديم

- الاستاذ محمد كرد علي : خطط الشام
عبد القادر بدران : تهذيب ابن عساكر
عبد القادر بدران : منادمة الأطلال ومسامر ذ الخيال
(باشراف السيد زهير شاويش)
راغب الطباخ : اعلام النبلاء بتاريخ حاب الشهداء
كامل الغزي : نهر الذهب بتاريخ حلب
محمد أديب تقي الدين الحصني : منتخبات التواريخ لدمشق
عبد الرزاق البيطار : حلية البشر في تاريخ القرن
الثالث عشر

المراجع العربية الحديثة

- الدكتور زكي محمد حسن : فنون الاسلام
الدكتور زكي محمد حسن : أطلس الفنون الزخرفية والنصاوير
الاسلامية
الدكتور سليم عادل عبد الحق : نزاهات أثرية في سورية
الدكتور سليم عادل عبد الحق : مشاهد دمشق الأثرية
وخالد معاذ
الدكتور سليم عادل عبد الحق : كنوز متحف دمشق الوطني
الدكتور سليم عادل عبد الحق : معرض المكتشفات الأثرية لعام ١٩٥٢
الدكتور صلاح الدين المنجد : دمشق القديمة
الدكتور صلاح الدين المنجد : تدمير
والأب جاك ستاركي

- الدكتور صلاح الدين المنجد : قصر العظم بدمشق
الاستاذ فيصل الصيرفي : قلعة حلب
والدكتور نادر عطار
الاستاذ غابرييل سعادة : أوغاريت (رأس الشمرة)
الدكتور محمد اسعد طلس : الآثار الاسلامية والتاريخية في حلب
الاستاذ عدنان الجندي : دليل فرع الآثار السورية القديمة
في المتحف الوطني بدمشق
الاستاذ سليمان المقداد : بصرى
مجلة الحوليات الأثرية السورية (١٩٥١ - ١٩٥٩)
مجلة صوت الفرات
دليل متحف دمشق الحربي

المراجع الأجنبية المترجمة

- الدكتور بول كولار والدكتور سليم عادل عبد الحق والأستاذ
أرمان ديلون (تقرير كلفوا بوضعه من اليونيسكو) : سورية
الاستاذ ديماندا (ترجمة أحمد محمد عيسى) الفنون الاسلامية
الاستاذ زمبارو : معجم الأنساب والأسرات الحاكمة في التاريخ
الاسلامي (اخراج الدكتور زكي محمد حسن والاستاذ حسن احمد
محمود) .

المراجع الاجنبية

- Creswell** : Early Muslim Architecture.
- Sauvaget** : Monuments historiques de Damas
- Sauvaget** : Inventaire des Monuments Musulmans de la ville d'Alep.
- Dr. Sélim Abdul-Hak**
et
- Dr. Andrée Abdul-Hak** : Catalogue illustré du Département des Antiquités Gréco-romaines au Musée National de Damas.
- Dr. Sélim Abdul-Hak** : Deuxième Exposition des Découvertes Archéologiques des années (1954 - 1955) au Musée National de Damas.
- Henry Pearson** : A guide to the Synagogue of Doura-Europos.
- Subhi Saouaf** : Alep.
- Subhi Saouaf** : The Museum of Aleppo.
- H. Lavoix** : Catalogue des monnaies Musulmanes de la Bibliothèque Nationale.
- Syria (1920 — 1959)** : Revue d'Art Oriental et d'Archéologie.
Ars Islamica (1934 —
1946) : The Department of Fine Arts.
- Encyclopédie de l'Islam.**
Guide Bleu.

فهرس المواقع والابنية الأثرية

(مرتبة حسب الحروف الهجائية)

ملاحظة : العدد المحصور بين قوسين يشير الى أن الموقع والبناء الأثري مبحوث بشكل مقصود .

	- أ -
الباب الشرقي ٤٢ ، ٤٣ ، (٤٤)	أباميا (أفامية) ٢٤ ، (١٠٣)
الباب الصغير ٤٣ ، (٤٤)	أبو هريرة (١٢١)
باب الفراديس ٤٣ ، (٤٤)	أجيقباش (دار) (٣٧)
باب الفرج (دمشق) ٤٣ ، (٤٤)	أرسلان طاش (حداتو) ١٧ ، ٢١ ، (٨٦) ، (٢٠٣)
باب الفرج (حلب) (٧٣)	أرواد (٩٣)
باب قنسرين (٧٢)	أريحا (الأردن) ٣٠
باب كيسان ٤٣ ، (٤٤)	أسكندرونة ٢٤ ، (٨٨)
الباب المسدود ١٠٠	أنطاكية ٢٤ ، (٨٨)
باب المقام (٧٣)	أوغاريت (رأس-الشمرة) ١٨ ، ١٩ ، ٢٠ ، ٢٢ ، (٨٩) ، (١٣٣) ، (٢٠٠)
الباب النبطي (٦٠)	ايديسا ١٢٢
باب النصر (دمشق) (٤٤)	
باب النصر (حلب) (٧٢)	- ب -
البارة (٨٣)	باب انطاكية ٧٢
بالتوس (تل سوكاس) (٩٢)	باب بغداد ٣١
بالس (مسكنه) (١٢٢)	باب توما ٤٣ ، (٤٤)
بحيرا (دار) ٦٣	باب الجابية ٤٣ ، (٤٤)
بصرى (٦٠)	باب الجنان (٧٣)
بيبلوس (جبيل) ١٨	باب الحديد (٧٣)
بيروا (حلب) ٢٤ ، ٦٨	باب السلام ٤٣ ، (٤٤)
بيريت (بيروت) ١٨	
بيمارستان أرغون (٧٧)	
البيمارستان النوري ٤٣ ، (٤٩)	

جامع الأطروش (٧٤)
 الجامع الأموي ٢٠ ، ٢١ ، ٤٣ ،
 (٤٤ - ٤٨)
 جامع تنكز ٣٨
 جامع التوبة (٥١)
 جامع الحيّات (١٠٢)
 جامع خالد بن الوليد (١٠٠)
 جامع الخسروية (٧٥)
 جامع الدرويشية ٤٣ ، (٥٤)
 جامع الروضة ٣٨
 جامع السنانية ٤٣ ، (٥٤)
 جامع السيبائية ٤٣
 جامع العادلية (٧٤)
 جامع عمر (الجامع العمري) ٦٢
 الجامع الكبير (حلب) (٧٣)
 الجامع الكبير (قلعة حلب) ٢١٢
 الجامع الكبير (حماة) (١٠٢)
 الجامع النوري (حماة) (١٠٣)
 الجامع النوري (حمص) (١٠٠)
 جبل سيس (٦٦)
 جبلة (غابالا) (٩٢)
 جبيل (بيبلوس) ١٨
 جرابلس (كركميش) ١٥
 جسر منبج (قلعة النجم) ٨٥
 جكة ٢٠٩
 جنبلاط (دار) (٧٩)
 جوبيتر الدمشقي (معبد) ٢٠ ، ٤١ ،
 ٤٤
 جوبيتر (معبد في ببرد) ٥٧

- ت -

تترابيل (تدمر) ٢٣ ، ١٠٨
 » (شهبأ) ٢٣ ، ٦٥
 » (اللاذقية) ٢٣ ، ٩١
 تدمر ٢٣ ، ٢٥ ، (١٠٦ - ١١١) (١٤٥)
 تربة درويش باشا ٤٣
 التربة الافريدونية ٤٣ ، (٥٢)
 ترقا (= سرقو = العشارة) ١١٩
 تكية السلطان سليمان ٣٦ ، (٤٣) ،
 ١٨٩
 تكية الشيخ أبي بكر (٧٧)
 تل برسيب (تل أحمر) ١٧ ، (٨٥) ،
 (٢٠٥)
 تل البيعة ١٢٠
 تل حريري (ماري) ١٢ ، (١١٦)
 (١٣١) (١٩٨)
 تل خلف (غوزانا) ١٥ ، (٨٦) (٢٠٢)
 تل الخويرة (٨٧)
 تل السمّاكة ٢٠ ، ٤٠
 تل سوكاس (بالتوس) (٩٢)
 تل النبي مند (قادش) ١٥ ، (١٠٠) ،
 ٢٠٧
 تمثال يوسف العظمة ٣٨
 تير (صور) ١٨

- ث -

ثكنة ابراهيم باشا ٢١٤
 الثكنة الحميدية ٣٨

- ج -

١٤٨ ، ١٤٧ ، (١١٨)
دكوسر (قلعة جعبر) ١٢١

- ر -

رأس الشمرة (أوغاريت) ١٨ ، ١٩ ،
٢٠ ، (٨٩) ، (١٣٣) ، (٢٠٠)
الرافدين ١٢ ، ١٧
الرافقة (الرقة) ٣١ ، (١٢٠) ، (١٥٦)
(١٥٨ -
رجب باشا (دار) (٧٩)
رحبة مالك بن طوق (١١٩)
الريصافة (راسابا) ٢٦ ، (١١١)

- ز -

زليية ٢٥

الزقورة ١١٦ ، ١١٧

- س -

سرقو = العشارة ١١٩
سفيرة ٢١ ، (٨٤) ، (١٣٧)
السقاية (في بصرى) ٦٣
سلوقية (السويدية) ٢٤ (٨٩)
سمعان (قلعة ودير) ٢٦ ، ٨٠ ، (٨١)
سور دمشق (٤٢)
سور حلب (٧١)
السويدا (٦٣) ، ١٤٤
السويدية (سلوقية) ٢٤ (٨٩)
سيدون (صيدا) ١٨
سيس (جبل) (٦٦)

- ح -

حداتو (أرسلان طاش) ١٧ ، ٢١ ، (٨٦)
(٢٠٣)
حد (معبد) ٢٠ ، (٤٤)
حصن سليمان (٩٨)
حلب ٢٢ ، ٢٨ ، ٣٣ ، (٦٧ - ٨٧)
حلبه ٢٥
حماة ١٥ ، ٢٠ ، ٢٨ ، (١٠١) ، (١٦٦) ، ٢٠٧
حمص (٩٩) ، ١٥٠
حوران ٥٩ ، ١٤٩

- خ -

خالكيس (شالسي = قنسرين) ٨٣
خان أسعد باشا العظم ٣٧ ، ٤٣ ، (٥٥)
خان سعسع (٥٨)
خان الشيخ (٥٨)
خان الصابون ٣٧ ، (٧٨)
خان الوزير ٣٧ ، (٧٨)
خانقاه الفرافرة (٧٧)
خربة المفجر (قصر هشام) ٣٠
الخنساء (قصر معاوية) ٢٨

- د -

دار بحيرا (بصرى) ٦٣
داريا ٢٨
دانا (٨٢)
دمشق ٢٠ ، ٢١ ، ٢٣ ، ٢٤ ، ٢٨ ،
(٢٤ - ٥٨) ، ١٢٩
دورا أوروبوس (صالحية الفرات) ، ٢٤

- ش -

الشارع المستقيم (دمشق) ٢٣ ، ٤٣
شالسي (قنسرين) ٦٨ ، (٨٣)
شهباء (فيليوبوليس) (٦٥) ، ١٣٩ ،
١٤٥

- ص -

صالحية الفرات (دورا أوروپوس)
٢٤ ، (١١٨)
صافيتا (برج) (٩٧)
الصبيبية (قلعة نمرود) (٥٧)
صلخد (صرخد) (٦٦)
صور (تير) ١٨
صيدا (سيدون) ١٨
صيدنايا (٥٦)

- ط -

طرطوس (٩٧)

- ع -

العشارة (سرقو = ترقا) (١١٩) ،
(٢٠٨)
عمريت (ماراتوس) (٩٢)

- غ -

غزالة (دار في حلب) (٧٩)
غوزانا (تلخلف) ١٥ ، (٨١) ، (٢٠٢)

- ف -

فيليبوبوليس (شهباء) (٦٥) ، ١٣٩ ،
١٤٥

فيليبون (معبد) (٦٥)

- ق -

قادش (تل النبي مند) ١٥ ، (١٠٠) ،
٢٠٧
قاسيون ٢٨
قاعة العرش (قلعة حلب) ٢١٥
قبر عاتكة ٢٨
قصر ابن وردان (١١٥)
قصر البنات (٨٢)
قصر تراجان (بصرى) ٦٣
قصر حجاج ٢٨
قصر الحير الشرقي (١١٣)
قصر الحير الغربي ٢٩ ، ٣٠ ، ٣١ ،
(١١٤) (١٥٢ - ١٥٦)
قصر العظم بدمشق ٣٧ ، ٤٣ ، (٥٤)
(١٨١ - ١٨٨)
قصر العظم بحماة (١٠٣)
قصر عنبر ٣٧
القصر الملكي (قلعة حلب) ٢١٤
قطنا (المرفعة) ١٢ ، (١٠٠)
قلب لوزة (كنيسة) ٢٦ ، (٨٢)
قلعة جعبر (دوسر) ١٢١
قلعة حلب (٦٨ - ٧١) (٢١١ - ٢١٥)
قلعة الحصن (٩٥)
قلعة حماة (١٠١)
قلعة حمص (٩٩)
قلعة دمشق ٤٨ ، (٤٩ - ٤٨)
قلعة سمعان ٢٦ ، ٨٠ ، (٨١)
قلعة شيزر (١٠٥)

مارانوس (عمر بت) (٩٢)
 ماري (تل حريري) ١٢ ، (١١٦-١١٨)
 (١٣١) ، (١٩٨)
 مؤسسة مياه عين الفيحة ٣٨
 المتلثة الشرقية (الجامع الأموي) ٤٧
 متلثة العروس (الجامع الأموي) ٤٧
 متلثة عيسى (الجامع الأموي) ٤٧
 متلثة القلعي ٤٣ ، (٥٢)
 متلثة هشام (٥٢)
 متحف أوغاريت (٢٢٩)
 متحف التقاليد الشعبية بدمشق
 (١٨٨ - ١٨١)
 متحف التقاليد الشعبية بحماة (٢٢٩)
 متحف توفيق طارق (١٩٤ - ١٩٦)
 متحف تدمر ١١١ ، (٢٢٠ - ٢٢٤)
 متحف حلب ١٨ ، ٢١ ، ٧٩ ، (١٩٧ -
 ٢٠٩)
 متحف دمشق الحربي (١٨٩ - ١٩٣)
 متحف السويداء (٢١٦ - ٢١٩)
 متحف طرطوس (٢٢٥ - ٢٢٨)
 المتحف الوطني بدمشق ١٩ ، ٢١ ، ٢٩ ،
 ٤٣ ، ٥٥ ، (١٢٩ ، ١٨٠)
 محطة الحجاز ٣٨
 المجلس النيابي السوري ٣٨
 المدرسة الجقمقية (٥٢)
 المدرسة الحلاوية (٧٥)
 المدرسة الصابونية ٤٣
 المدرسة الظاهرية (دمشق) ٤٣ ، (٥١)
 المدرسة الظاهرية (حلب) (٧٦)
 المدرسة الظاهرية البرانية (حلب) (٧٦)

قلعة صلاح الدين (صهيون) (٩٣)
 قلعة الكهف (٩٨)
 قلعة الرقب (٩٤)
 قلعة المضيق (١٠٤)
 قلعة النجم (جسر منبج) (٨٥)
 قلعة نمرود (الصيبة) (٥٧)
 قناة يزيد ٢٨ ، ٥٧
 قنشرين (قن النسر) (شالسي) ٦٨ ،
 (٨٣)
 قنوات (كانانا) (٦٤)
 قوس النصر (بصرى) ٦٣
 قوس النصر (تدمر) ٢٣ ، ١٠٨
 قوس النصر (دمشق) ٢٣ ، ٤٣
 - ك -
 كاتدرائية (بصرى) (٦٢)
 كاتدرائية (طرطوس) (٩٧) ، ٢٢٥
 كاتدرائية (قلب لوزة) (٨٢)
 كاتدرائية (قلعة سمعان) (٨١)
 كالينيكوم (الرقة) ١٢٠
 كركميش (جرابلس) ١٥ ، (٨٥)
 كنيسة القديس بولس ٤٣ ، ٤٤
 كنيسة القديس سرجيوس ١١١
 كنيسة يوحنا العمدان ٢٠ ، ٤٦
 - ل -
 لاوديسيا (اللاذقية) ٢٤ ، (٩١)
 ليونتوبوليس (الرقة) ١٢٠
 - م -
 مابثوغ (منبج) (٨٤)

مدينة البيشماء (٩٠)
 - ن -
 ناعورة المأمورية (حماة) (١٠٣)
 ناعورة الحمديّة (حماة) (١٠٣)
 نصب ايصال مياه عين الفيحة لدمشق ٢٨
 نصب تمديد الأسلاك البرقية بين
 دمشق والمدينة المنورة ٢٨
 نصب شهداء العدوان الفرنسي
 (حلب) ٢٨
 نمرود (قلعة الصبيبة) (٥٧)
 النيرين ٢٨
 نيكيفوريوم (الرقة) ١٢٠
 - ه -
 هيرابوليس (منبج) (٨٤)
 - و -
 واشوغاني ٨٧
 - ي -
 يبرود (٥٧)
 يوحنا العمدان (كنيسة) ٢٠ ، (٤٦)

المدرسة العادلية ٤٣ ، (٥٠)
 مدرسة الفردوس (٧٦)
 المدرسة المقدمية (٧٥)
 مدفن صلاح الدين الأيوبي ٤٢ ، (٥٠)
 مدفن شهداء ميسلون ٢٨
 المزة ٢٨
 مسكنه (بالس) (١٢٢)
 المشرفة (فطنا) ١٢ ، (١٠٠)
 مطبخ العجمي (حلب) (٧٨)
 معبد بعل (أوغاريتا) ٩١
 معبد بعل شميين (تدمر) (١٠٨)
 معبد بل (تدمر) (١٠٨)
 معبد جوبيتر الدمشقي ٢٠ ، ٤٤
 معبد جوبيتر (يبرود) ٥٧
 معبد حدد (دمشق) ٢٠ ، ٤٤
 معبد داغن (ماري) ١١٧
 معبد شمش (ماري) ١١٧
 معبد عشتارات (ماري) ١١٧
 معبد نينهورساغ (ماري) ١١٧
 معرة النعمان ٣٣
 معلولا (٥٦)
 منبج (مابثوغ) (هيرابوليس) (٨٤)

استدراك وتصويب

	<u>الصفحة</u>	<u>السطر</u>
لم تكتشف في دمشق ، وقد اكتشفت أبنيتهم في كركميش (في القسم التركي) وتل خلف لكنها لانعطينا فكرة واضحة .	٢١	٢
المستشفيات والمدارس .	٣٤	٣
بعد كلمة (الصفري) . وظهرت أيضا في العهود المتممة التي حكم بها بنو أرشق فبدت على لوازمهم وتحفهم .	٣٥	٩
(المدرسة الصابونية) عوضا عن (جامع الصابونية)	٤٣	٦
(التربة الافريدونية) عوضا عن (المدرسة الافريدونية)	٤٣	٦
	٥٢	١٥
قَطْنَا (تشكّل لتميزها عن (قطننا)	٥٧	١٨
الحلاوية (عوضا عن الحلوية)	٧٥	١٢
هيراپوليس عوضا عن (هيرابوليس)	٨٤	١٤
اللوح ٤٢ (بدلا من ٤٢١)	١٠٤	١٢
حوامل عوضا عن (دعامات)	١٠٩	٨
(٣) عوضا عن (٢)	١١٣	١٧ و ٢٢
يضاف سطر سقط سهواً (طبيعة صامتة للاستاذ رشاد قصباني وقد برع بها الفنان كما برع برسم الوجوه ، وله بها لوحة هامة الدرزية)	١٧٨	٦
(٢) بد من (١)	١٩١	١٧
(١٩٣١) عوضا عن (١٩٢٩)	١٩٧	٤
يضاف بعد كلمة ماشياً (واذا نظر اليه من الامام حسبه واقفاً)	٢٠٤	٣
(وثرمي) عوضا عن (فيرمي)	٢١٥	١٩

مصادر الكتاب

تمهيد

الاقليم السوري في الوطن العربي

البشر الذي صنع حضارتنا القديمة ٩ - ١١

الفصل الأول الحضارات المتتالية في الاقليم السوري ١٢ - ٣٩

الحضارة العمورية الاكادية السومرية - ١٢ -

الحضارة الحثية - ١٥ -

الحضارة الأشورية - ١٧ -

الحضارة الكنعانية الفينيقية - ١٨ -

الحضارة الآرامية - ٢٠ -

الحضارة اليونانية الرومانية - ٢١ -

الحضارة البرنطية - ٢٥ -

الحضارة العربية الاسلامية - ٢٧ -

الفصل الثاني دراسة الآثار والأوابد حسب المناطق ٤٠ - ١٢٢

المنطقة الجنوبية : دمشق - ٤٠ - منطقة دمشق - ٥٦ -

حوران - ٥٩ - جبل العرب - ٦٣ - جبل سيبس - ٦٦ -

المنطقة الشمالية : حلب - ٦٧ - منطقة حلب - ٨١ -

المنطقة الساحلية : اسكندرونه وانطاكية - ٨٨ - رأس

الشمرة (أوغاريت) - ٨٩ - اللاذقية وتوابعها

- ٩١ - الحصون والأبنية الصليبية - ٩٣ -

المنطقة الوسطى : حمص - ٩٩ - حماة - ١٠١ -

أفامية - ١٠٣ - قلعة المضيق - ١٠٤ - شيزر - ١٠٥ -

منطقة البادية : تدمر - ١٠٦ - الرصافة - ١١١ -

قصر الحير الشرقي - ١١٣ - قصر الحير الغربي
- ١١٤ - قصر ابن وردان - ١١٥ -
منطقة الفرات : ماري - ١١٦ - دورا أورپوس - ١١٨ -
العشارة - ١١٩ - الرقة - ١٢٠ - ابو هريرة - ١٢١ -
قلعة جعبر - ١٢١ - مسكنة - ٢٢ -

٢٢٦ - ١٢٣ متاحف الاقليم السوري الفصل الثالث

١٢٣ مواعيد زيارات المتاحف
١٢٤ رسوم زيارة المتاحف والمواقع الأثرية
١٢٦ تعرفه أدلاء السائحين
١٢٧ آداب زيارة المتاحف
١٢٨ المتحف الوطني بدمشق
١٨١ متحف التقاليد الشعبية في قصر العظم بدمشق
١٩٩ متحف دمشق الحربي
١٩٤ متحف توفيق طارق بدمشق
١٩٧ متحف حلب
٢١١ زيارة قلعة حلب
٢١٦ متحف السويداء
٢٢٠ متحف تدمر
٢٢٥ متحف طرطوس
٢٢٨ متاحف اخرى في طريق الانجار

٢٣٤ - ٢٢٩ المجموعات الأثرية والفنية الخاصة الفصل الرابع

٢٢٩ دمشق : الدكتور يوسف عرقنجي
٢٣٠ الأستاذ محمد سعيد حمزه
٢٣١ الدكتور جميل مسعود الكواكبي
٢٣١ حلب : الدكتور أدولف بوخه
٢٣٢ السيد رودولف بوخه
٢٣٢ السيدان انطوان وفرانسوا ماركوبولي
٢٣٢ السيد بول ماركوبولي

دير الزور : الأستاذ عبد القادر عياش

٢٣٣

ومتحف التقاليد الشعبية

الفصل الخامس جمعيات أصدقاء الآثار والمتاحف ٢٣٥ - ٢٣٨

٢٣٥

جمعية العاديات بحلب

٢٣٥

الجمعية السورية للفنون بدمشق

٢٣٧

رابطة اصدقاء أوغاريت باللاذقية

٢٣٧

جمعية النزعات الأثرية باللاذقية

٢٣٨

جمعية العاديات بدير الزور

الفصل السادس معلومات سياحية ٢٣٩ - ٢٤٨

٢٣٩

المواصلات في الاقليم السوري : الخطوط الجوية

٢٤٠

الخطوط الحديدية

٢٤١

طرق السيارات

٢٤٢

شركات الخطوط الجوية

٢٤٣

مكاتب السفر والسياحة

٢٤٤

مكاتب السفر (بواسطة السيارات)

٢٤٥

الفنادق الهامة

٢٤٧

المصارف

٣١٨ - ٢٤٩

ألواح الصور الفوتوغرافية

٣٢٣ - ٣١٩

مراجع البحث

٣٢٩ - ٣٢٤


فهرس المواقع والأبنية الأثرية

٣٣٠

استدراك وتصويب

الخطوط الجوية السورية

الشركة العربية المتحدة للطيران



رحلاتها المنتظمة الى : في خدمتكم دوماً

الكويت

القاهرة

الظهران

الاسكندرية

الدوحة

حلب

جدة

اللاذقية

بيروت

قامشلي

بغداد

تدمر

لكافة الاستعلامات يرجى مراجعة مكاتب الخطوط ووكلائها


في كافة المحافظات

دمشق - ساحة الحجاز هاتف ١٨٩٠٢ - ١٨٩٠٣

حلب - شارع بارون هاتف ١٨١١٢ - ٢٠١١٣

قامشلي هاتف ٣٣/٣





اعتمدوا

شركة الكرنك للنقل والسياحة المساهمة

لسفركم جوا وبحرا ولزيارتكم جميع انحاء العالم
ان شركة الكرنك للنقل والسياحة المساهمة هي اقدم واكبر
شركة سياحية في بلاد الشرق الاوسط لها فروع ومكاتب
حديثة ومنظمة في البلاد العربية الآتية :

الجمهورية العربية المتحدة :

الاقليم السوري : دمشق وحلب واللاذقية وحمص .

الاقليم المصري : القاهرة والاسكندرية .

الجمهورية اللبنانية : بيروت وطرابلس .

المملكة الاردنية الهاشمية : عمان والقدس .

الجمهورية العراقية : بغداد والبصرة .

« شركة الكرنك للنقل والسياحة المساهمة »

شارع بور سعيد رقم ١١٤/١١٦ (دمشق) الاقليم السوري ج.٢٠٤٠.

بنك سوريا ولبنان

شركة مغلقة

رأس مالها : ٣٠٠,٠٠٠,٠٠٠ فرنك فرنسي

دمشق - شارع سعد الله الجابري

السجل التجاري في الاقليم السوري : تحت الرقم ٦ آ

العنوان البرقي : سيريبناك

فروع البنك في الاقليم السوري : دمشق ، حلب ، دير الزور ، درعا

حمّاة ، حمص ، الحسكة ، القامشلي ، ادلب ، اللاذقية ،

الرقّة ، السويداء ، طرطوس .

البنك العربي

المحدود



اسس في القدس الشريف عام ١٩٣٠

رأس المال المدفوع والاحتياطي :	١٠,٠٠٠,٠٠٠	دينار اردني
السودائع :	٦,٠٠٠,٠٠٠	» »
الموجودات :	١٠,٠٠٠,٠٠٠	» »
الادارة العامة :	عمان - الاردن .	

٢٤ فرعا في ١٢ قطرا عربيا


الاقليم السوري :	دمشق ، حلب ، حمص ، بانياس ، اللاذقية ، القامشلي ، حماه .
الاقليم المصري :	القاهرة (الازهر) ، الاسكندرية ، بدر سعيد ، المنصورة ، المحلة الكبرى ، طنطا ، غزة .
الاردن :	عمان ، القدس ، نابلس ، اربد ، رام الله ، طولكرم ، الزرقاء .
العراق :	بغداد (شارع الرشيد) ، البصرة ، الموصل .
السعودية :	جدة ، الرياض ، الدمام ، الخبر ، مكة ، القطيف .
السودان :	الخرطوم ، أم درمان ، بور سودان .
لبنان :	بيروت ، طرابلس .
ليبيا :	بنغازي ، طرابلس .
	قطر (الدوحة) ، عدن .
	تونس : تونس .

يصدر البنك شيكات المسافرين باسمه بالجنيه الاسترليني والدولار الامريكي

بنك أنترا

شركة مساهمة عربية

رأس المال المصرح به : ثلاثون مليون ليرة لبنانية
السجل التجاري : بيروت رقم (٢٦٤١) - دمشق رقم ١٩٨/ب



الإدارة العامة المركزية

بيروت - شارع رياض الصلح

الفروع :

- لبنان : بيروت ، رأس بيروت ، مطار بيروت الدولي
بيروت (فرع الأمير بشير) ، طرابلس .
 - الأفليم السوري (ج.ع.م.) : دمشق ، حلب ، اللاذقية .
 - العراق : بغداد : الفرع الرئيسي ، فرع الباب الشرقي .
 - الأردن : عمان ، القدس .
 - قطر : الدوحة .
 - بريطانيا : لندن .
- بنوك شقيقة : بنك أنترا ش.م.م. جنيف - سويسرا

بنك القاهرة

ش. م. م. م.

س. ت. ٨٠٠٥٨

رأس المال ١,١٠٠,٠٠٠ ج. م. مدفوع بالكامل

الإدارة العامة : ٢٢ شارع عدلي بالقاهرة

فروع الجمهورية العربية المتحدة

الأقليم المصري : القاهرة : {٧} قصر النيل - ١٩ عدلي - الأزهر -
مصر الجديدة - شبرا - الجيزة ، الاسكندرية :
طلعت حرب / سيزوستريس - ٥ شريف ،
باكوس - بورسعيد ، المنصورة ، طنطا ، الزقازيق
دمياط ، كفر الزيات ، المحلة الكبرى ، ميت غمر ،
بنها ، الفيوم ، المنيا .

الأقليم السوري : دمشق : فرع ساحة يوسف العظمة ، فرع
الصالحية (شارع بورسعيد) . حلب (خان الحرير)
حمه ، طرطوس ، اللاذقية .

فروع خارج (ج . ع . م)

لبنان : بيروت - المرفأ ، رأس بيروت .
الأردن : عمان .
المملكة العربية السعودية : جدّه ، الرياض ، الخبر ، القطيف .

★ ★ ★

فروع تحت التأسيس : طرابلس (لبنان) ، مكة (السعودية) .

يؤدي جميع أعمال البنوك وله مراسلون في جميع أنحاء العالم

الشركة الوطنية

لصنع الشمينتو ومواد البناء المساهمة المنفعة

الاقليم السوري - الجمهورية العربية المتحدة

تأسست عام ١٩٣٠ في دمشق

رائدة الشركات الوطنية وطلبة النهضة الاقتصادية

تسهم الشركة في بناء السدود والمطارات وجميع المشاريع

التابعة للتنمية الاقتصادية في الاقليم الشمالي

معاملها في دهر لانتاج الاسمنت

تعمل لازدهار النهضة العمرانية في الاقليم

تمنح الشركة امتيازات خاصة لعمالها

زيادات في الاجور ، تعويض عائلي ، ملابس ، منحة سنوية

مداواة وعمليات جراحية ، مواصلات مجانية ، سلف لبناء المساكن

الاسمنت الوطني الممتاز ماركة الجمل

البنك البريطاني للشرق الاوسط

(تأسس بموجب براءة ملكية سنة ١٨٨٩)

رأس المال والاحتياطي : ٩٣٨,٣٧٤,٤ جنيه استرليني

المركز الرئيسي : لندن

الفروع

الجمهورية العربية المتحدة : الاقليم السوري : حلب ، دمشق	المملكة العربية السعودية : الخبر «الظهران» ، جدة .
الجمهورية العراقية : بغداد (٣ فروع) ، البصرة . محمية عدن : عدن (كريتر)	المملكة الاردنية : عمان ، القدس
تونس : تونس	الخليج العربي : ابو ظبي ، البحرين ، دوبي ،
الهند : بومباي	الكويت (٣ فروع) ، مسقط ، قطر «الدوحة» ، الشارقة .
ليبيا : بنغازي ، طرابلس الغرب	لبنان : بيروت (٣ فروع) ، طرابلس .

وان المصرف يعمل في ايران باسم :

بنك ايران والشرق الاوسط - طهران


(شركة ايرانية محدودة الاسهم برأسمال قدره ٢٥٠ مليون ريال)

أحدث ماكنة دياموند
DIAMOND للاستعمال المنزلي

مكفولة
سهلة ومنتجة

آلة يدوية حياكة
الصوف والعطن والحريم

عشرة دروس مجانية
لمن يشتري
دياموند



السعر: نقداً ٢٧٥ ل.س - تقسيطاً ٣٠٠ ل.س

الوكلاء العامون:

شركة نفور - وأعمى، دمشق - سنجدار - ناصري أول

هاتف ١٩٥١٢



شركة القاهره للتأمين

احدى مؤسسات بنك القاهرة

- حياة
- حريق
- حوادث
- نقل
- تأمينات عامة

الوكالة العامة في الدقايم السوري

سواح وشركاه

دمشق - ص.ب ٢٣٠٨ - هاتف ١٦٣٦٧ - جامعة يوسف العظمة

الفرع =


حلب - ص.ب ٤٦٥ - هاتف ١٦١٠٠

اللاذقية - ص.ب ٧٢ - هاتف ٢٠٥٠



الشركة التجارية الصناعية المتحدة المساهمة المغفلة
(الخامسية)

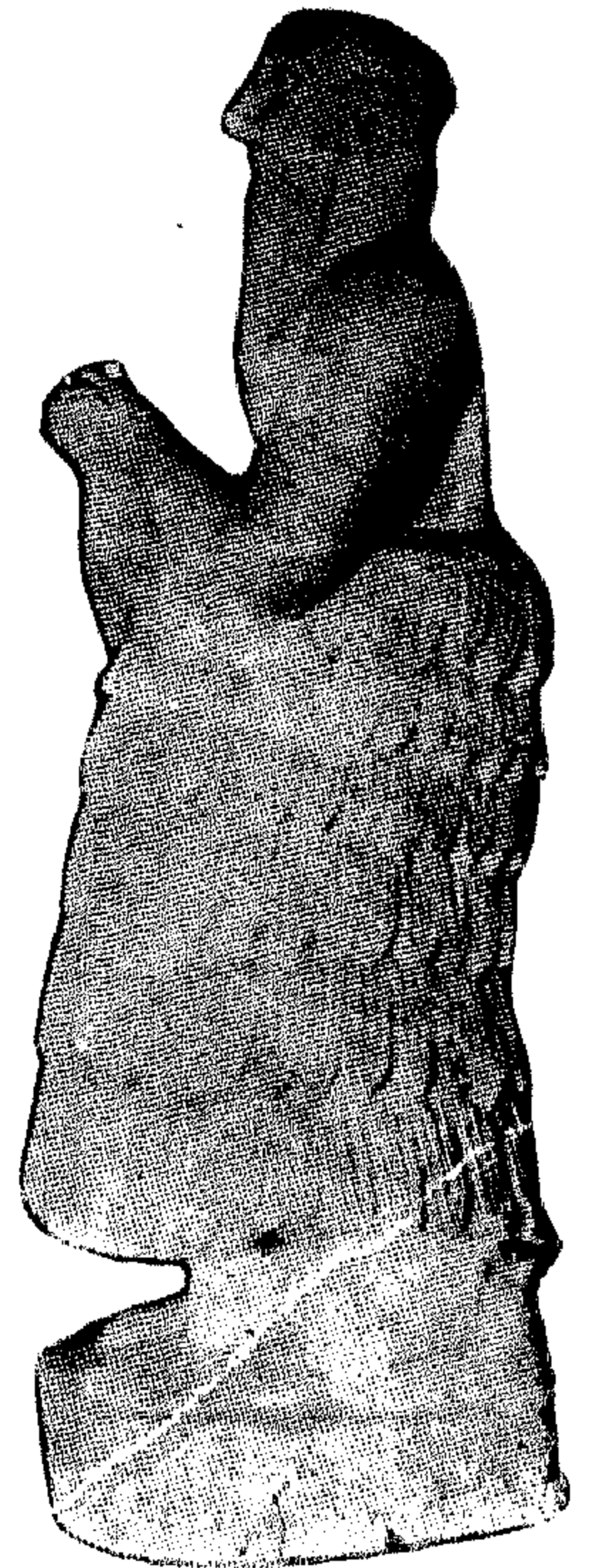
تأسست بدمشق عام ١٩٤٦



رموز أبجدية رأس الشمرة (اوغاريت) مأخوذة عن رقيم محفوظ في المتحف الوطني بدمشق



تمثال من الرخام (أسبازيا) من العهد الروماني محفوظ في المتحف الوطني بدمشق



تمثال ملك ماري ايتور شامانان محفوظ في المتحف الوطني بدمشق